



2016 - 2023

Program hospodárskeho rozvoja a sociálneho rozvoja Obce Semerovo



Názov:	Program hospodárskeho rozvoja a sociálneho rozvoja obce Semerovo na roky 2016 - 2023
Územné vymedzenie :	Obec Semerovo
Územný plán obce/VÚC schválený:	áno/áno
Dátum vyvesenia:	18. 04. 2016
Dátum zvesenia:	04. 05. 2016
Dátum schválenia PHSR:	13. 05. 2016
Dátum platnosti:	Od 13. 05. 2016 do 31. 12. 2023
Verzia	1.0
Publikovaný verejne:	17. 05. 2016



OBSAH

ÚVOD	4
1. Metodika a spôsob vypracovania PHSR	6
1.1 Charakteristika PHSR	7
1.2 PHSR a jej nadväznosť na základné rozvojové dokumenty	8
2. ANALYTICKÁ ČASŤ	12
2.1 Obec Semerovo	12
2.1.2 Základné údaje	12
2.2 Vývoj socioekonomických ukazovateľov	15
2.3 Vyhodnotenie dotazníkového prieskumu	23
2.4 Zhodnotenie súčasného stavu územia	37
2.4.2 SWOT analýza	37
2.4.3 Analýza problémov	39
3. STRATEGICKÁ ČASŤ	44
4. PROGRAMOVÁ ČASŤ	47
5. REALIZAČNÁ ČASŤ	51
6. FINANČNÉ A PERSONÁLNE ZABEZPEČENIE PHSR	68
6.1 Finančné zabezpečenie	68
6.2 Personálne zabezpečenie	68
6.2 Indikatívny finančný plán	69
PRÍLOHY	73
Príloha č. 1 - Zoznam informačných zdrojov použitých v PHSR	74



ÚVOD

Program hospodárskeho rozvoja a sociálneho rozvoja obce (ďalej len PHSR) je základným strednodobým strategickým dokumentom na úrovni miestnej samosprávy. Povinnosť obce vypracovať tento program vychádza zo zákona č. 539/2008 Z. z. o podpore regionálneho rozvoja v znení zákona č. 309/2014 Z. z.. Tento strategický dokument je základným prvkom komplexného rozvoja obce. Musia ho mať spracované tie mestá a obce, ktoré sa chcú uchádzať o nenávratný finančný príspevok /ďalej len NFP/ zo štátneho rozpočtu a prostriedkov Európskej únie. Ak nemá zostať len povinnou prílohou projektov na NFP je nutné, aby bol z neho nástroj reálne kopírujúci strategické plánovanie konkrétnej obce. Konkrétne strategický dokument, ktorý je pomôckou pri naplňovaní vízie, priorít a cieľov rozvoja daného územia.

Prvoradou úlohou tohto dokumentu je zmapovanie situácie v obci, identifikácia požiadaviek obyvateľov ich názorov o ďalšom vývoji obce a na základe týchto informácií vytvoriť špecifický Program hospodársko-sociálneho rozvoja obce, ktorý zároveň bude dôležitým podkladom pre jej celkový rozvoj a následné smerovanie všetkých aktivít samosprávy aj podnikateľských aktivít realizovaných v obci.

Program hospodárskeho rozvoja a sociálneho rozvoja pre roky 2016-2023 /Program rozvoja obce/ je základným strategickým dokumentom obce Semerovo, ktorý sa obec rozhodla vypracovať z dôvodu zabezpečenia koncepčného rozvoja obce, ako aj na získanie lepšej možnosti efektívneho rozhodovania miestnej samosprávy. Samotný program je základným podkladom pre čerpanie prostriedkov z fondov EU, pre samotnú obec a zároveň aj pre všetky subjekty nachádzajúce sa v spádovom území obce. Program je zameraný na podporu regionálneho rozvoja na miestnej úrovni s dôrazom na ekonomickú, kultúrnu a sociálnu oblasť pre oživenie sociálneho, ekonomického a kultúrneho rozvoja obce, ktorý bude podľa potreby obce aktualizovaný, resp. doplňovaný.

Dôležitou súčasťou prípravy PHSR je zapojenie poslancov obce, aktivistov obce a aj samotných obyvateľov obce do činností súvisiacich s prípravou ich budúcnosti, naučiť sa starať sa o seba a o budúcnosť svojich rodín, tak, aby mali dôvody ostávať v obci Semerovo kvôli dostatočnému sociálnemu, ekonomickému a spoločenskému rozvoju

Na národnej úrovni je súlad PHSR najmä v rámci:

- Národnej stratégie regionálneho rozvoja Slovenskej republiky,
- Koncepcie územného rozvoja Slovenska 2001 v znení KURS 2011
- Partnerskej dohody SR na roky 2014 – 2020
- Operačných programov pre programové obdobie 2014 - 2020

Na úrovni samosprávneho kraja je Program v súlade s:

- Programom hospodárskeho a sociálneho rozvoja Nitrianskeho samosprávneho kraja 2012 – 2018
- Územným plánom regiónu Nitrianskeho kraja
- Návrhom Regionálnej integrovanej územnej stratégie

Z pohľadu miestnej samosprávy je PHSR v súlade s:

- Stratégiou miestneho rozvoja MAS Dvory a okolie
- Územným plánom obce Semerovo



- ostatnými nižšími právnymi normami

PHSR schvaľuje obecné zastupiteľstvo, ktoré bude zároveň aj realizovať vykonateľnosť, kontrolu, monitorovanie a zároveň vyhodnotenie tohto programu.



1. METODIKA A SPÔSOB VYPRACOVANIA PHSR

Regionálny rozvoj je podmienený v súčasnosti v dvoch prepojených koncepciách. Na strane jednej prostredníctvom regionálnej politiky a na strane druhej na úrovni pomoci regiónom s možnosťou využitia pomoci fondov EU.

PHSR je strategický rozvojový dokument obce, ktorý má byť nositeľom komunálnej a rozvojovej politiky obce, predstáv jej obyvateľov a predstaviteľov obce o jej smerovaní a rozvoji. Stanovenie priorít obce jej umožní dlhodobý rozvoj založený na cielenej stratégii a nie na nekoordinovaných rozhodnutiach. Celý dokument má mať charakter flexibilnej, otvorenej koncepcie, ktorá je reálne schopná reagovať na aktuálne zmeny východiskových analýz.

Prioritným zámerom PHSR je zvrátenie nepriaznivých tendencií a naopak podporenie ukazovateľov a takých oblastí, ktoré môžu z dlhodobého hľadiska vytvoriť podmienky pre dlhodobo udržateľný rozvoj a zatraktívnenie obce.

Program hospodárskeho a sociálneho rozvoja obce zahŕňa:

- analýzu hospodárskeho a sociálneho rozvoja obce
- administratívne a finančné návrhy zabezpečenia realizácie programu

Zákon NR SR č. 539/2008 Z.z. o podpore regionálneho rozvoja PHSR obce podľa §8 pozostáva z dvoch častí analyticko-strategickej a programovej, pričom:

Analyticko-strategická časť obsahuje:

- Súhrnnú charakteristiku obce, jej vybavenosti a obsluhy územia obce
- Analýzu väzieb strategických dokumentov v oblasti regionálneho rozvoja s územím obce
- Hodnotenie a analýzu hospodárskej, environmentálnej, sociálnej situácie, situácie v oblasti kultúry a vybavenosti obce
- Určenie rozvojového potenciálu a limitov rozvoja územia obce, definovanie podmienok udržateľnosti rozvoja obce
- Stratégiu rozvoja obce, priority a ciele rozvoja obce
- Analýzu finančných potrieb a možností financovania PHSR

Programová a realizačná časť obsahuje:

- Zoznam opatrení a aktivít pre zabezpečenie realizácie PHSR
- Inštitucionálne zabezpečenie a organizačné zabezpečenie realizácie PHSR
- Finančné zabezpečenie jednotlivých opatrení a aktivít PHSR
- Časový harmonogram realizácie PHSR
- Následné monitorovanie a hodnotenie plnenia PHSR



Analyticko-strategická časť má charakter komplexného profilu obce a predstavuje prehľad vnútorných zdrojov obce – prírodných, historických, kultúrnych, územno-technických, materiálnych, finančných a v nepodstatnej miere aj ľudských. Táto časť spracovania PHSR predstavuje súhrnný zdroj informácií o obci s možnosťou využitia v budúcnosti. Základné informácie pre tvorbu analýzy poskytla obec a použité boli aj existujúce externé zdroje / Úrad práce, sociálnych vecí a rodiny, Štatistický úrad SR apod./ Podklady potrebné pre spracovanie SWOT analýzy boli získané formou dotazníkov, ktoré boli doručené občanom obce. Následne sa zadefinovali oblasti predstavujúce najkritickejšie body rozvoja obce, ktorých vznik vyplynul zo SWOT analýzy. Na základe všetkých dostupných informácií a ich zhodnotenia vznikla konkrétna stratégia rozvoja obce so základnými prioritami a jej smerovaním v budúcnosti. Celý obsah programu teda predkladá riešenie jednotlivých oblastí pri plánovanom rozvoji obce.

Aktivity zadefinované obcou sú zohľadnené v akčných plánoch pre jednotlivé oblasti rozvoja. Akčný plán obce predstavuje podrobný plán konkrétnej aktivity, ktorú je potrebné zrealizovať v určitom období. Jednotlivé akčné plány by mali viesť k naplneniu vízie obce. Sú spracované na úrovni činností, časovej a finančnej náročnosti.

1.1 Charakteristika PHSR

Prostredníctvom PHSR bude obec naplňať svoje rozvojové plány a aktivity. Dokument predstavuje komplexný zoznam prioritných opatrení smerujúcich k dosiahnutiu hlavného cieľa obce a to je jej sociálny, ekonomický a hospodársky rozvoj.

Časti PHSR:

1. Metodická časť
2. Analyticko-strategická časť
3. Programová a realizačná časť

Metodická časť

Opisuje význam a metodiku spracovania PHSR, bližšie charakterizuje význam a ciele celého dokumentu. Ďalej opisuje metodiku a rôzne spôsoby spracovania poskytnutých informácií. Vysvetľuje základné pojmy danej problematiky, ako aj súlad so základnými strategickými dokumentmi na podporu regionálneho rozvoja obce.

Analyticko-strategická časť

Analyzuje hospodárske a sociálne východiská obce, ktoré sú podkladom pre zadefinovanie rozvojovej stratégie a popisujú hlavné sociálno-ekonomické súvislosti vývoja, opisuje príslušné operačné programy súvisiace s regionálnym rozvojom obcí.



Programová a realizačná časť

Obsahuje konkrétne priority a akčné plány, ide teda o realizačnú časť s možnosťou inštitucionálneho a organizačného zabezpečenia realizácie programu

1.2 PHSR a jej nadväznosť na základné rozvojové dokumenty

Program hospodárskeho rozvoja a sociálneho rozvoja obce je v súlade so strategickými rozvojovými dokumentmi na úrovni EÚ, SR, NUTS I, NUTS II a NUTS III.

DOKUMENTY NADNÁRODNEJ ÚROVNE

Partnerská dohoda SR na roky 2014-2020

Partnerská dohoda SR na roky 2014 – 2020 /ďalej len PD SR/ je strategický dokument s celoštátnym dosahom, ktorý vypracuje SR za účasti partnerov v súlade s prístupom viacúrovňového riadenia. PD SR stanovuje stratégiu, priority a opatrenia pre účinné a efektívne využívanie prostriedkov EU fondov za účelom dosahovania cieľov stratégie Európa 2020

Prioritnou úlohou PD SR je definovať strategický prístup na riešenie identifikovaných disparít a rozvojových potrieb, ktoré v súčasnosti bránia dostatočne naplňať stratégiu udržateľného rozvoja a inkluzívneho rastu a zvyšovania kvality života

Spôsoby financovania v rámci PD SR:

- podnikateľské prostredie priaznivé pre inovácie
- infraštruktúra pre hospodársky rast
- rozvoj ľudského kapitálu a jeho zlepšenie účasti na trhu
- trvalo udržateľné a efektívne využívanie prírodných zdrojov
- moderná a profesionálna verejná správa

Stratégia Európa 2020

Stratégia Európa 2020 je desaťročná stratégia EU v oblasti rastu. Základným cieľom je odstrániť nedostatky rastového modelu a vytvoriť priaznivé podmienky pre inteligentnejší, udržateľnejší a inkluzívnejší typ celkového rastu. Na účel hodnotenia celkového rozvoja v rámci stratégie je nastavených päť hlavných cieľov:

- Zamestnanosť
- Vzdelávanie
- Výskum a inovácie
- Sociálne začlenenie a chudoba
- Energetika a oblasť klímy

Základom stratégie sú nasledovné priority:

- a/ inteligentný rast – vytvorenie hospodárstva založeného na znalostiach a inováciách
- b/ udržateľný rast – podporovanie ekologického, konkurencieschopného hospodárstva, ktoré efektívne využíva prírodné zdroje



c/ inkluzívny rast – podporovanie hospodárstva s vysokou mierou zamestnanosti, ktoré zabezpečí sociálnu a územnú súdržnosť

Operačné programy schválené na roky 2014 – 2020

Tabuľka 1 - Operačné programy 2014 -2020

P.č.	Operačné programy	Riadiaci orgán	Pridelené finančné prostriedky v EUR
1.	Výskum a inovácie	MŠVVŠ SR	2 266 776 537
2.	Integrovaná infraštruktúra	MDVRR SR	3 966 645 373
3.	Ľudské zdroje	MPSVR SR	2 204 983 517
4.	Kvalita životného prostredia	MŽP SR	3 137 900 110
5.	Integrovaný regionálny OP	MPRV SR	1 754 490 415
6.	Efektívna verejná správa	MV SR	278 449 284
7.	Technická pomoc	ÚV SR	159 071 912
8.	Program rozvoja vidieka	MPRV SR	1 545 272 844
9.	Rybné hospodárstvo	MPRV SR	15 785 000
	SPOLU		15 329 374 992

DOKUMENTY NÁRODNEJ ÚROVNE

Národná stratégia regionálneho rozvoja na roky 2014-2020

Národná stratégia je východiskový strategický dokument, ktorého cieľom je komplexne zadať strategický prístup štátu k podpore regionálneho rozvoja v SR. Určená je pre regióny na úrovni NUTS III, kde má za úlohu nasledovné:

- Identifikovať potenciál daného regiónu
- Následne špecifikovať jeho konkurencieschopnosť v rámci SR
- Charakterizovať špecifické znaky konkrétneho regiónu a určiť z nich vyplývajúce konkurenčné výhody v rámci SR ako aj v európskom kontexte
- Zadať rozvojové a strategické priority a ciele daného regiónu

Základným strategickým cieľom Národnej stratégie SR je „Integrovaným a výsledkovo orientovaným prístupom k regionálnemu rozvoju a na základe využitia vnútorného potenciálu regiónov zvýšiť do roku 2030 adaptabilitu, konkurencieschopnosť a výkonnosť regiónov pri súčasnom zvyšovaní kvality života ich obyvateľov a pri rešpektovaní princípov trvalo udržateľného rozvoja“



Tento strategický cieľ je podporený prioritnými oblasťami národného rozvoja, ktoré sú nasledovné:

- Prioritná oblasť 1:* **Veda, výskum a inovácie**
- Prioritná oblasť 2:* **Ľudské zdroje**
- Prioritná oblasť 3:* **Zamestnanosť**
- Prioritná oblasť 4:* **Konkurencieschopnosť, rast a podnikateľské prostredie**
- Prioritná oblasť 5:* **Životné prostredie – zmena klímy, obnoviteľné energetické zdroje**

Stratégia rozvoja konkurencieschopnosti SR

/schválená uznesením vlády SR/ - Lisabonská stratégia pre SR

Národná stratégia trvalo udržateľného rozvoja

- *Politika súdržnosti v rokoch 2014 -2020*
- *Program odpadového hospodárstva SR na roky 2011 -2015*
- *Stratégia, zásady a priority štátnej environmentálnej politiky*

DOKUMENTY REGIONÁLNEJ ÚROVNE

Program hospodárskeho a sociálneho rozvoja Nitrianskeho samosprávneho kraja /ďalej len NSK/ na roky 2012-2018

Strategické ciele Nitrianskeho samosprávneho kraja:

- veda, výskum, inovácie zamerané na oblasť poľnohospodárstva a chemického priemyslu
- komplexný rozvoj vidieka a pôdohospodárstva
- územná a medzi regionálna spolupráca
- udržateľný rozvoj krajiny

Na základe uvedených cieľov boli určené prioritné oblasti na ich dosiahnutie nasledovne:

PRIORITA 1: HOSPODÁRSTVO

Špecifický cieľ 1: Podpora výskumu a vývoja vrátane transferu výsledkov a technológií do praxe

Špecifický cieľ 2: Vytváranie podmienok pre príchod nových investorov a rozvoja priemyselných odvetví s vyššou tvorbou pridanej hodnoty

Špecifický cieľ 3: Podpora malého a stredného podnikania

Špecifický cieľ 4: Podpora cestovného ruchu

Špecifický cieľ 5: Zabezpečenie využitia energetického potenciálu kraja

PRIORITA 2: ĽUDSKÉ ZDROJE

Špecifický cieľ 1: Zvýšenie vzdelanostnej úrovne obyvateľstva a rozvoj systému celoživotného



vzdelávania

Špecifický cieľ 2: Sociálny rozvoj

Špecifický cieľ 3: Zvyšovanie kvality služieb verejnej správy

PRIORITA 3: PÔDOHOSPODÁRSTVO A ROZVOJ VIDIEKA

Špecifický cieľ 1: Rozvoj multifunkčného pôdohospodárstva

Špecifický cieľ 2: Podpora rozvoja sociálneho kapitálu v pôdohospodárstve a na vidieku

Špecifický cieľ 3: Regenerácia vidieckych sídiel

PRIORITA 4: INFRAŠTRUKTÚRA

Špecifický cieľ 1: Skvalitnenie regionálnej dopravnej infraštruktúry a jej napojenie na nadregionálne siete

Špecifický cieľ 2: Zlepšenie dostupnosti a kvality informačných a komunikačných technológií

Špecifický cieľ 3: Skvalitnenie sociálnej infraštruktúry

PRIORITA 5 ŽIVOTNÉ PROSTREDIE

Špecifický cieľ 1: Zvýšenie environmentálnej rovnováhy v krajine a ochrana pred živelnými pohromami

Špecifický cieľ 2: Znižovanie znečistenia vôd a zlepšenie kvality života obyvateľov kraja dobudovaním a skvalitnením infraštruktúry

Špecifický cieľ 3: Znižovanie produkcie odpadov a zavádzanie efektívnych systémov nakladania s odpadmi

Špecifický cieľ 4: Zlepšenie kvality ovzdušia

Špecifický cieľ 5: Zlepšenie environmentálneho správania sa obyvateľstva kraja



2. ANALYTICKÁ ČASŤ

Základným prvkom Programu hospodárskeho rozvoja a sociálneho rozvoja obce (ďalej PHSR) je dôkladná analýza územia a jeho jednotlivých prvkov. Práve poznanie týchto aspektov umožňuje nasmerovať rozvoj správnym smerom. Pri tejto časti tvorby PHSR sa zameriavame nielen na históriu vývoja územia a jeho prírodné podmienky, ale aj na vývoj socioekonomických ukazovateľov a analýzu názorov a postojov obyvateľov obce Semerovo.

2.1 Obec Semerovo

Obec Semerovo sa nachádza v juhozápadnej časti Slovenskej republiky. Z hľadiska územnosprávneho členenia SR patrí obec do Nitrianskeho kraja a obvodu Nové Zámky. Z hľadiska širších územných vzťahov je súčasťou Mikroregiónov Dvory a okolie, Novozámocko, ZMOS-u, Spolku pre obnovu dediny, ZPOZ-u Človek-človeku, RVC Nitra. Obec dlhodobo spolupracuje s medzinárodnými partnermi Městys Šatov – Česká republika (od roku 1977) a mestom Nisko – Poľská republika (od roku 2007).

2.1.2 Základné údaje

Prvá písomná zmienka o obci Semerovo je z roku 1210. Katastrálne územie obce má výmeru 2341 ha. Súčasťou obce je aj osada Červený majer, ktorá sa nachádza asi 3 km od Semerova v smere na Nové Zámky a je tam postavených 14 domov. Hranice katastrálneho územia obce susedia s katastrami obcí Branovo, Dvory nad Žitavou, Dubník, Jasová, Kolta, Dedinka, Veľké Lovce a Čechy.

Obec Semerovo sa nachádza na juhoslovenskej rozvojovej osi Nové Zámky – Šahy -Veľký Krtíš. Obec leží východne od Nových Zámkov, ktoré sú ťažiskom osídlenia regionálneho významu, vo vzdialenosti približne 17 km. Mesto Nové Zámky sa vyznačuje vysokou hustotou obyvateľstva a ostatných aktivít s intenzívnymi väzbami medzi jednotlivými centrami a ostatnými priľahlými obcami. Ďalšou významnou susednou obcou sú východným smerom ležiace Dvory nad Žitavou vo vzdialenosti cca 9 km a 12 km severne ležiaca obec Podhájska, ktorá je významná najmä termálnym kúpaliskom.

Obec Semerovo leží v Podunajskej nížine na západnom okraji Pohronskej pahorkatiny. Na strmších úbočiach pahorkatiny sa nachádzajú dubové a agátové lesíky, inak je chotár odlesnený. Hospodárske lesy zaberajú 86 ha katastrálneho územia a patria do správy Lesy SR Bratislava š.p. – OZ Palárikovo. V katastri obce sa nachádzajú červenozemné a hnedozemné pôdy. Západná časť obce je na vyšších terasách pokrytých piesčitými sprašami a naviatymi pieskami, východná časť leží na pahorkatine z treťohorných uloženín. Severozápadne od obce sa nachádza chovný rybník. Cez obec preteká Branovský potok. Obec leží pri štátnej ceste I/75, ktorá prechádza pozdĺž južného okraja obce. Pripravovaná lokalita chránenej európskej lokality „ Krivé hrabiny IK SKEUV 0086 “ kataster obcí Semerovo - Čechy výmera 125,9 ha cieľ zachovanie biotopov : Karpatské a panónske dubovo-hrabové lesy, Panónske-balkánske cerové lesy, Eurosibírske-dubové lesy na spraši a piesku - stupeň ochrany 4. Severozápadne od obce sa nachádza chovný rybník. Cez obec preteká Branovský potok. Katastrálne územie obce je výškovo členené v rozpätí 140 - 225 m n. m. Obec leží pri štátnej ceste I/75, ktorá prechádza pozdĺž južného okraja obce.

Zemepisná poloha:

- o 48° 01'66" N severnej šírky (DMS)
- o 18° 21' 0 E východnej dĺžky (DMS)



Na južnom okraji obce vo väzbe na bývalú tehelnú sa nachádza chránené ložiskové územie (CHLÚ) výhradného ložiska tehliarskych surovín na ploche 357 549 m². Ťažba je v súčasnosti ukončená, výroba pozastavená a tehelná je v konkurze. Lokalitu je možné perspektívne využiť ako výrobné územie, pre podnikateľské aktivity, prioritne s možnosťou využitia tehliarskej hliny. Na zriaďovanie stavieb a zariadení na ploche CHLÚ, ktoré nesúvisia s dobývaním výhradného ložiska je potrebný súhlas obvodného banského úradu.

V obci Semerovo sa nachádzajú od roku 1987 dva hydrogeologické vrty HLT-7 a HLP-7 – artézska voda. Vrt HLT-7 je odvrtný do hĺbky 172 m, doporučená výdatnosť 3 l/s. Tento vrt sa využíva aj dnes pre potreby obyvateľov obce, ktorí si chodia do fliaš načerpať kvalitnú podzemnú vodu, z hľadiska hromadného zásobovania sa voda nepoužíva. V rámci rozvoja podnikateľských aktivít v obci je však predmetom záujmu pre zriadenie stáčacej stanice na fľaškovanie a distribúciu nezávadnej pitnej vody. Vrt HLP-7 je odvrtný do hĺbky 70 m.

Na základe klimatickogeografických typov Slovenska leží územie obce v suchej až mierne suchej oblasti, teplej a prevažne teplej nížinnej klímy s miernou inverziou teplôt. Z hľadiska poveternostných podmienok ide o jednu z najveternejších oblastí Slovenska.

Občianska vybavenosť je jedným zo základných predpokladov rozvoja každej obce a výrazne ovplyvňuje jej hospodársky potenciál, spôsob života a životnú úroveň obyvateľstva. Obec disponuje zariadeniami občianskej vybavenosti:

Administratíva

- obecný úrad - umiestnený v centrálnej časti obce
- obec je matričným úradom
- sídlom rímskokatolíckeho farského úradu
- advokátka poskytuje v rámci zmluvy s obcou právnu poradňu každý týždeň v utorok pre občanov bezplatne

Školské a výchovné zariadenia

- Školstvo v obci Semerovo bolo založené v roku 1780, vyučovanie v novej budove školy sa zahájilo 1.9.1966.
- Základná škola s právnou subjektivitou.
- Každá z deviatich učební je vybavená interaktívnymi tabuľami. Základná škola je vybavená počítačovou učebňou v rámci projektu INFOVEK a Slovak Telekom a napojená na internet 24 hodín cez projekt E - Slovakia. Zároveň je zapojená do viacerých celoslovenských projektov : Zdravá škola, Otvorená škola, Zelená škola, Živá príroda, INFOVEK, COMENIUS, využíva prvky regionálnej výchovy a ITV. ZŠ zdobia nespočetné medailové umiestnenia na celoštátnych súťažiach. Jej súčasťou je aj školská jedáleň, telocvičňa a športový areál.
- telocvičňa sa využíva aj na voľný čas detí, mládeže a dospelých po vyučovaní, v sobotu a v nedeľu. Vonkajší športový areál ZŠ: športové ihriská (futbalové ihrisko, 200 m bežecká dráha, hádzanárske a tenisové ihrisko, basketbalové a volejbalové ihrisko) – využívané nielen na vyučovací proces ale aj pre verejnosť



- Materská škola je obecná, má dve triedy ktoré sú vybavené interaktívnymi tabuľami, spálňu a telocvičňu, je zapojená do projektu školy podporujúcej zdravie. Materská škola plní podmienky niekoľkých projektov EÚ.

Spoločensko-kultúrne zariadenia

- kultúrny dom, v ktorom sa nachádza viacúčelová sála (cca 150 miest), ktorá je tiež využívaná na organizovanie rôznych spoločenských podujatí, rodinných podujatí, ďalej klubovňa s kapacitou 45 miest, kancelária, a priestorná kuchyňa so skladmi.

- obecná knižnica – dopĺňa voľno časové aktivity, má v súčasnosti cca 4000 knižných jednotiek. Je umiestnená v budove materskej školy

- rímskokatolícky farský kostol Nanebovzatia Panny Márie z roku 1712

- rímska pamiatka zamurovaná v stene RKFK z roku 229 po. Kr.

- židovský cintorín z roku 1777

- historické sochy

- zvonica

- v obci pôsobia záujmové združenia: Dobrovoľný hasičský zbor, Zväz invalidov, Poľovnícka spoločnosť, Matica slovenská, Futbalový klub, vzdelávacie a kultúrne stredisko pri ZŠ, Združenie rodičov pri ZŠ, Združenie rodičov pri MŠ, Rada školy pri ZŠ, Rada školy pri MŠ,

- folklórno – estrádnny súbor Semerovčan, spevácky zbor Leatitia

- divadelný súbor Úsmev

- v obci sú pravidelne každoročne organizované podujatia: fašiangové slávnosti s pochovávaním basy, stávanie mája, júnová školská akadémia, vatra zvrchovanosti s futbalovým turnajom, hodové slávnosti na sviatok Nanebovzatia Panny Márie, Deň ústavy a výročie SNP, organizovanie Európskeho dňa rodičov a škôl, slávnosť sv. Mikuláš, vianočná školská akadémia, Silvestrovský novoročný celoobecný prípitok pri vatre vzniku SR a ohňostroji.

Športové a rekreačné zariadenia

- futbalové ihrisko s vybudovanou oceľovou tribúnou

- školský športový areál + telocvičňa

- obecné parky

- artézske studne

- zóna oddychu

- rybník

- lesné chodníky pod vinohradmi

Zdravotnícke a sociálne zariadenia

- zdravotné stredisko, kde pôsobí všeobecný lekár a detský lekár

- lekáreň



V súčasnosti sa v obci nenachádza žiadne zariadenie poskytujúce sociálnu starostlivosť starým občanom, dom opatrovateľskej služby, stanica opatrovateľskej služby ani klub dôchodcov.

V obci sú pochovaní významní rímskokatolícki kňazi – bernolákovci

Ján Zaklúkal

Narodil sa 23. mája 1807 v Kösztolczi v Ostrihomskej stolici. Od roku 1838 bol farárom v Semerove, kde založil elementárnu školu a prvé združenie vlastníkov pôdy v roku 1840. Svoje práce publikoval cez Spolok sv. Vojtecha v Trnave. Zomrel 7. júla 1871 v Semerove ako 63 ročný, kde je aj pochovaný.

Anton Kršák

Narodil sa 5. júla 1796 v Námestove. Od roku 1815 sa stal kňazom v Semerove, bol členom Slovenského učeného tovarišstva. Zomrel dňa 14. decembra 1828 v Semerove kde je aj pochovaný.

Štefan Chovanec

Narodil sa 23. júla 1840 v Bohdanovciach pri Trnave. Bol spoluzakladateľom Matice slovenskej a Slovenského katolíckeho patronátneho gymnázia v Kláštore pod Znievom. Od roku 1871 bol členom výboru Spolku sv. Vojtecha. Od 21. septembra 1871 bol kňazom v Semerove, kde 17. marca 1878 ako 38- ročný zomrel. Pochovaný je na semerovskom cintoríne.

2.2 Vývoj socioekonomických ukazovateľov

Základnou časťou analytickej časti PHRSR je analýza socioekonomických ukazovateľov. Zahŕňa analýzu:

- demografického vývoja,
- analýzy ekonomických ukazovateľov

Zdrojom týchto informácií bola štatistická databáza obce Semerovo a databázy Štatistického úradu SR „DATAcube“. Pri spracovaní údajov sme vychádzali z obdobia rokov 2005 – 2014.

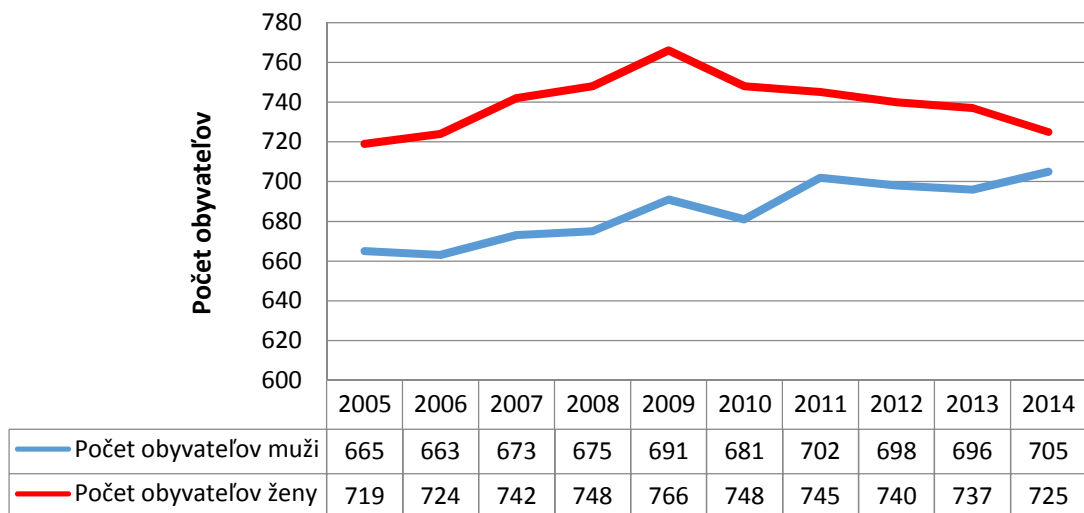
V rámci analýzy demografického vývoja boli sledované ukazovatele:

- celkový počet obyvateľov
- vzdelanostná štruktúra obyvateľstva
- veková štruktúra obyvateľstva
- natalita
- mortalita
- prirodzený prírastok (úbytok) obyvateľstva
- migračné saldo a
- celkový prírastok obyvateľstva



Graf 1- Počet obyvateľov podľa pohlavia

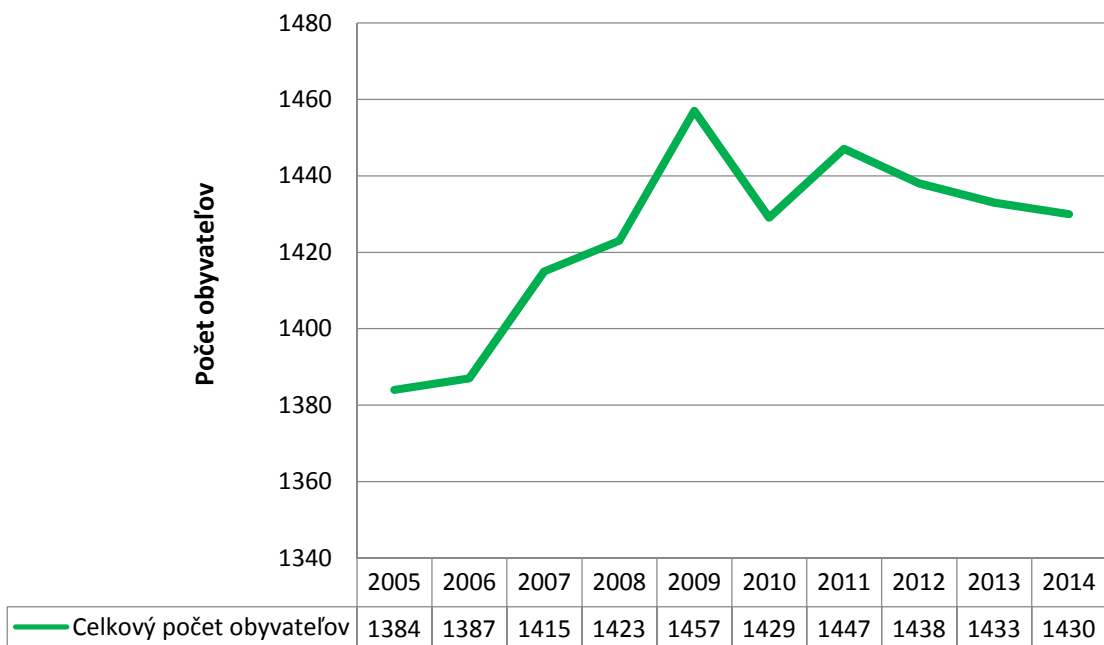
Počet obyvateľov podľa pohlavia



Z pohľadu vývoja celkového počtu obyvateľov obce v období rokov 2005 – 2014 sledujeme vývoj počtu obyvateľov podľa pohlavia.

Graf 2 - Vývoj celkového počtu obyvateľstva

Celkový počet obyvateľov



V priebehu obdobia rokov 2005 – 2014 sa vývoj celkového počtu obyvateľov dynamicky menil. Po náraste v období rokov 2005 - 2009, kde stúpol počet obyvateľov o 73 osôb. Tento trend predstavuje nárast celkového počtu obyvateľov za obdobie 5 rokov o 5,3%.

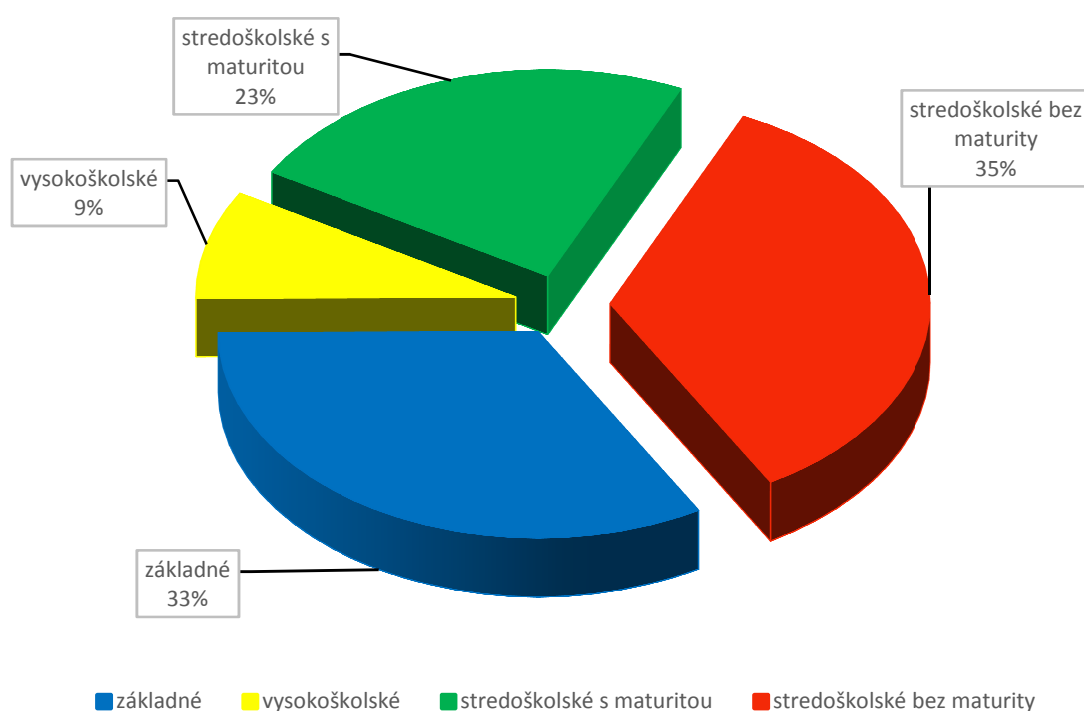


V nasledujúcich rokoch zaznamenal počet obyvateľov výkyvy, kedy v roku 2010 klesol počet obyvateľov o 28 a následne v roku 2011 sa medziročne zvýšil o 18 osôb. Od tohto roku nabral vývoj počtu obyvateľov klesajúci trend, keď ku koncu roka 2014 dosiahol celkový počet obyvateľov 1430 osôb.

Trend nárastu počtu obyvateľov obce v období rokov 2005 – 2009 je z pohľadu demografického vývoja obce vysoko pozitívny. Jeho dôsledkom sa budeme venovať po dôkladnejšej analýze ďalších ukazovateľov, ktoré majú vplyv na tento aspekt.

Ďalším sledovaným ukazovateľom je vzdelanostná štruktúra obyvateľov obce. Tieto údaje nie sú pravidelne sledované a preto tento ukazovateľ odráža stav v roku 2011. Údaje boli získané z výsledkov Sčítania obyvateľov domov a bytov.

Graf 3 - Vzdelanostná štruktúra obyvateľstva



Na základe údajov môžeme konštatovať, že najvyššie zastúpenie v rámci obyvateľstva majú občania s najvyšším dosiahnutým vzdelaním stredoškolským bez maturity (35%). Druhou najpočetnejšou skupinou sú občania so základným vzdelaním. Občania s vysokoškolským vzdelaním tvoria 9% celkového počtu obyvateľov v roku 2011.

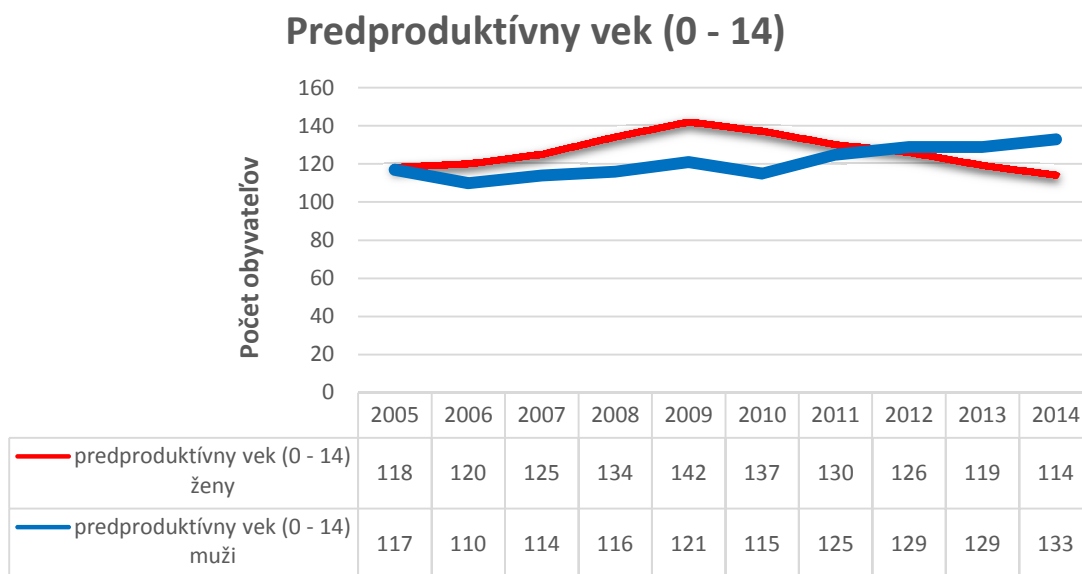
Ďalším dôležitým faktorom naznačujúcim vývoj demografického vývoja obce je práve veková štruktúra obyvateľstva. V rámci tohto ukazovateľa sledujeme tri základné vekové skupiny:

- predproduktívny vek (0 – 14 rokov)
- Produktívny vek (muži 15 – 59 rokov, ženy 15 – 54 rokov)
- Poproduktívny vek (muži 60 a viac rokov, ženy 55 a viac rokov)



Vekové hranice produktívneho veku boli stanovené na základe veku odchodu do dôchodku. Podľa novej metodiky sa zvýšila horná veková hranica tejto kategórie, avšak vzhľadom na nami sledované obdobie (do roku 2014) je nová metodika nevyhovujúca a tak sme stanovili horné vekové hranice na vek 59 rokov u mužov a 54 rokov u žien.

Graf 4 - Veková štruktúra obyvateľstva - Predproduktívny vek



Vývoj počtu obyvateľov v predproduktívnom veku sledujeme oddelene podľa pohlavia. V období rokov 2005 –2009 zaznamenávame pri oboch pohlaviach mierny nárast, čo predstavuje u mužov nárast o 4 obyvateľov a u žien o 24 obyvateľov. V roku 2010 nastala pri sledovanom ukazovateli zmena. Pri počte obyvateľov ženského pohlavia sledujeme od tohto roku po rok 2014 pokles o 28 obyvateľov. Pri obyvateľoch mužského pohlavia po miernom medziročnom poklese v období rokov 2010 – 2011 nastal nárast počtu obyvateľov na úroveň 133 v roku 2014.

Skupinu občanov v produktívnom veku môžeme z pohľadu súčasnej situácie a potenciálneho rozvoja považovať za tú časť obyvateľstva, ktorá vytvára ekonomické a hospodárske zázemie obce. Títo občania sú skupinou ekonomicky aktívnych, ktorí tvoria ekonomickú stabilitu občanov.



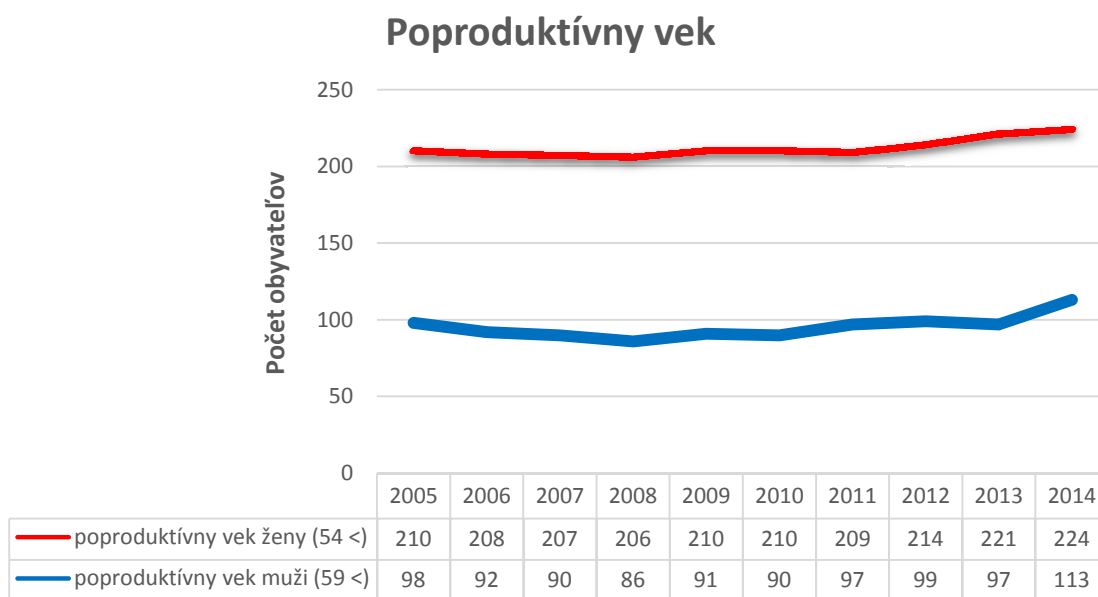
Graf 5 - Veková štruktúra obyvateľstva - Produktívny vek



Krivku reprezentujúcu vývoj počtu obyvateľov v uvedenej vekovej kategórii môžeme považovať za mierne negatívnu. Priebeh krivky vyjadrujúcej vývoj počtu obyvateľov v tejto vekovej kategórii naznačuje pokles najmä v poslednom období. Tento trend sledujeme zhodný pri obyvateľoch oboch pohlaví. Tento trend je z pohľadu rozvojového potenciálu obce negatívnym faktorom.

Poslednou, nie však menej dôležitou skupinou obyvateľstva je tvorená občanmi v poproduktívnom veku.

Graf 6 - Veková štruktúra obyvateľstva - Poproduktívny vek



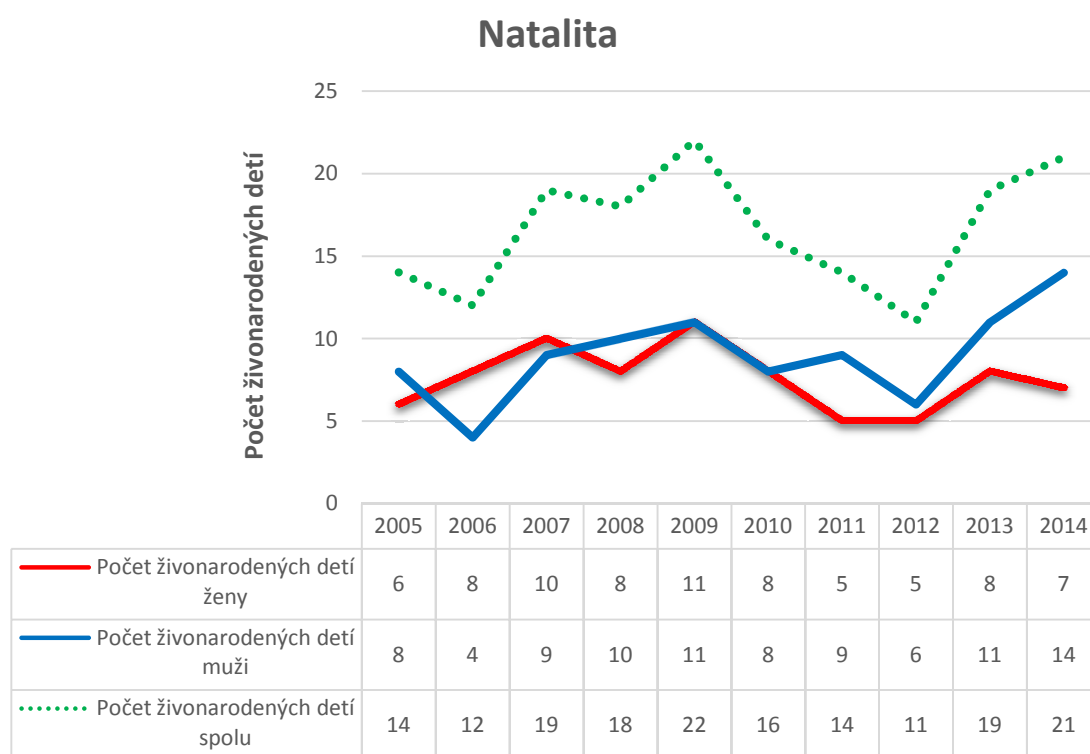
Konvexný tvar krivky vyjadrujúcej vývoj počtu obyvateľov poproduktívnej vekovej kategórie je z pohľadu demografického vývoja mierne negatívny. Je však trendom vo všetkých vyspelých krajinách



Európy. Starnutie obyvateľstva je rozšíreným trendom a z pohľadu rozvojových stratégií je nutné tento fakt rešpektovať a prispôbiť mu rozvojové priority.

Ďalším dôležitým ukazovateľom demografického vývoja je prirodzený prírastok, resp. úbytok obyvateľstva. Ten je tvorený rozdielom natality (pôrodnosti) a mortality (úmrtnosti).

Graf 7 - Vývoj natality



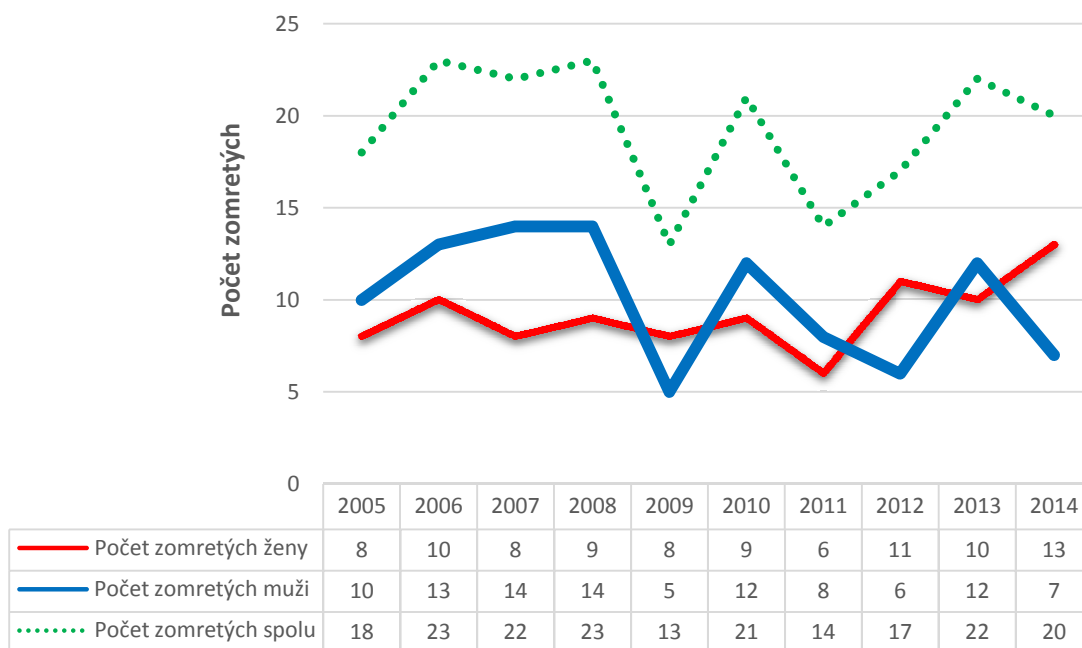
V začiatku sledovaného obdobia až do roku 2009 sledujeme v celkovom pohľade progresívny vývoj pôrodnosti. Celkový nárast v tomto období predstavuje 8 detí. Od roku 2009 do roku 2012 sledujeme výrazný pokles pôrodnosti o 11 detí. V posledných sledovaných rokoch sledujeme výrazný nárast pôrodnosti najmä detí mužského pohlavia. V roku 2014 dosiahla pôrodnosť takmer maximálnu úroveň za sledované obdobie.

Pri definovaní demografického vývoja obyvateľstva však popri natalite musíme bezpodmienečne sledovať aj vývoj mortality, teda úmrtnosti obyvateľstva.



Graf 8 - Vývoj mortality

Mortalita



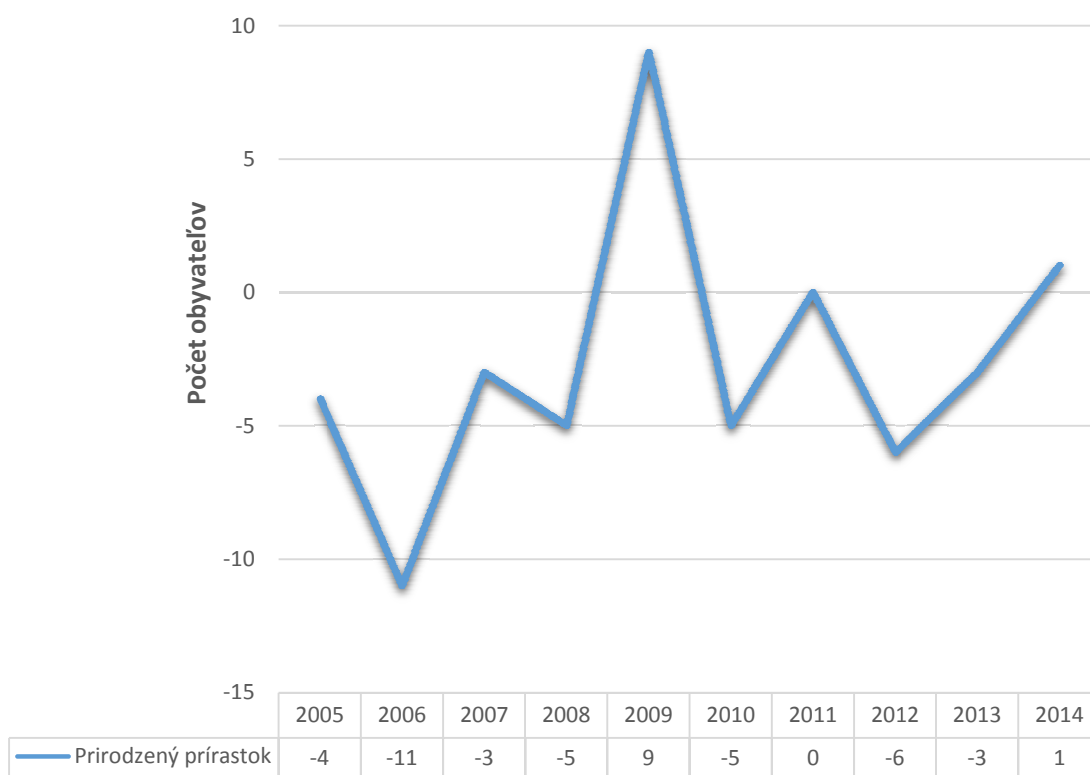
Mortalita je v sledovanom období definovaná značnými výkyvmi. Maximum dosiahla krivka v rokoch 2006 a 2008 v počte 23 obyvateľov. Minimum pozorujeme v roku 2009 a to 13 osôb.

Výsledkom sledovania natality a mortality, lepšie povedané ich porovnaním, dosiahneme ukazovateľ prirodzeného prírastku resp. úbytku obyvateľstva.



Graf 9 - Miera prirodzeného prírastku

Prírodný prírastok

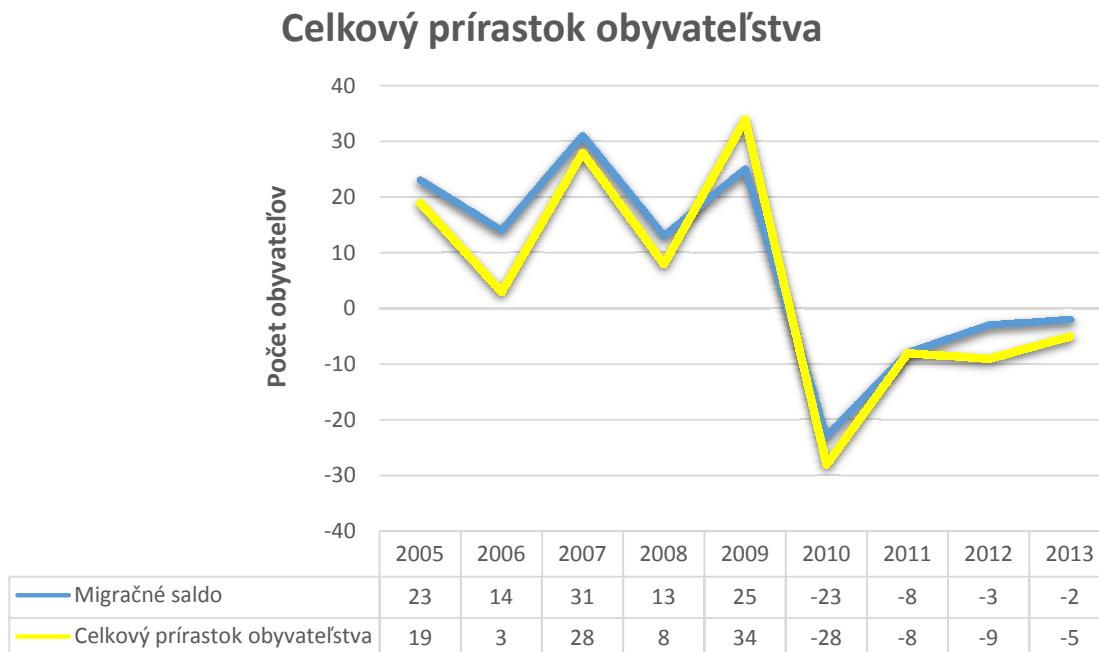


Porovnaním ukazovateľa natality a mortality sledujeme v celom sledovanom období prirodzený úbytok obyvateľstva. Výnimkou sú roky 2009 a 2014. V roku 2009 dosiahol vývoj prirodzený prírastok 9 obyvateľov. Protikladom je však rok 2006 kedy sledujeme najvyšší prirodzený úbytok obyvateľstva, -11.

Pre dosiahnutie celkového obrazu o vývoji počtu obyvateľstva je nutné sledovať taktiež sťahovanie sa obyvateľstva. Z tohto pohľadu sledujeme počet prisťahovaných a vystáňovaných obyvateľov. Tieto dva ukazovatele tvoria komplexný ukazovateľ ktorým je migračné saldo.



Graf 10 - Vývoj celkového prírastku obyvateľstva



V období rokov 2005 – 2009 môžeme sledovať kladné migračné saldo. Znamená to, že napr. v roku 2007 sa do obce Semerovo prisťahovalo o 31 občanov viac ako sa odsťahovalo. Negatívne migračné saldo, teda odliv obyvateľov sledujeme veľmi výrazne v roku 2010 kedy sa odsťahovalo o 23 občanov viac ako sa prisťahovalo. Dôvod takéhoto vývoja nie je možné definovať a z tohto dôvodu ho považujeme za vyvolaný fakt ktorý bližšie nešpecifikujeme.

V konečnom dôsledku sa zhodnotením predchádzajúcich ukazovateľov dostávame k celkovému meradlu vysvetľujúcemu vývoj celkového počtu obyvateľstva. Týmto meradlom je celkový prírastok obyvateľstva. Je to porovnanie prirodzeného prírastku obyvateľstva a migračného salda. Krivka celkového prírastku je podľa uvedeného grafu takmer totožná s migračným saldom. Na základe tohto faktu môžeme konštatovať výrazný vplyv migrácie obyvateľstva na celkovú zmenu počtu obyvateľov. Práve tento fakt ovplyvňuje taktiež celkový počet obyvateľstva. Počet obyvateľov obce Semerovo je z veľkej časti vyvolaný migráciou obyvateľstva. Práve toto zistenie by malo byť jedným z hlavných aspektov pri nastavovaní rozvojových plánov.

2.3 Vyhodnotenie dotazníkového prieskumu

Pri posudzovaní súčasného stavu rozvoja obce Semerovo sme okrem analýzy štatistických údajov využili metódu dotazníkového prieskumu. Respondentmi boli obyvatelia obce. Ich názory a postoje nielen na súčasný stav, ale aj budúcnosť obce a hlavné atribúty rozvoja tvoria základ tvorby strategického rámca PHSR.

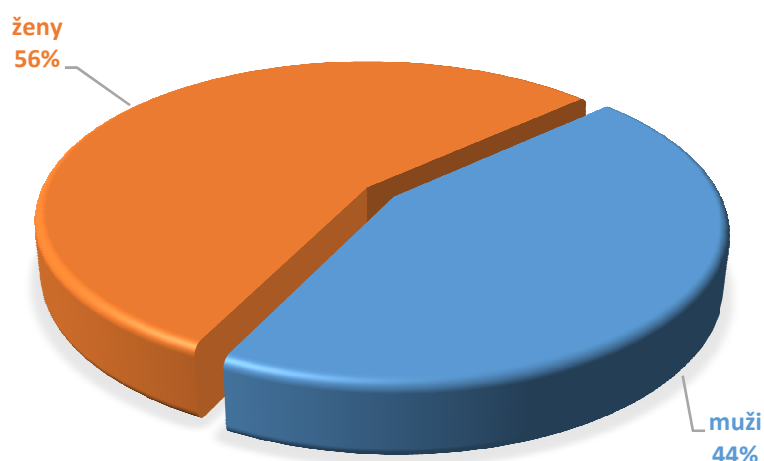
Dotazníkového prieskumu sa zúčastnilo 143 obyvateľov obce, čo tvorí vzorku 10 % celkovej populácie občanov. Prieskum bol zameraný na občanov vo veku od 15 – 99 rokov.



Cieľom dotazníkového prieskumu bolo získať názory občanov jednotlivých domácností. Práve z tohto dôvodu bol do každej domácnosti pridelený jeden dotazník. Z celkového počtu domácností cca. 400 tvorí vzorka dotazníkového prieskumu podiel 35,75%.

Pomer mužov a žien, zúčastnených na tomto prieskume bol nasledovný: muži 44 %, ženy 56 %.

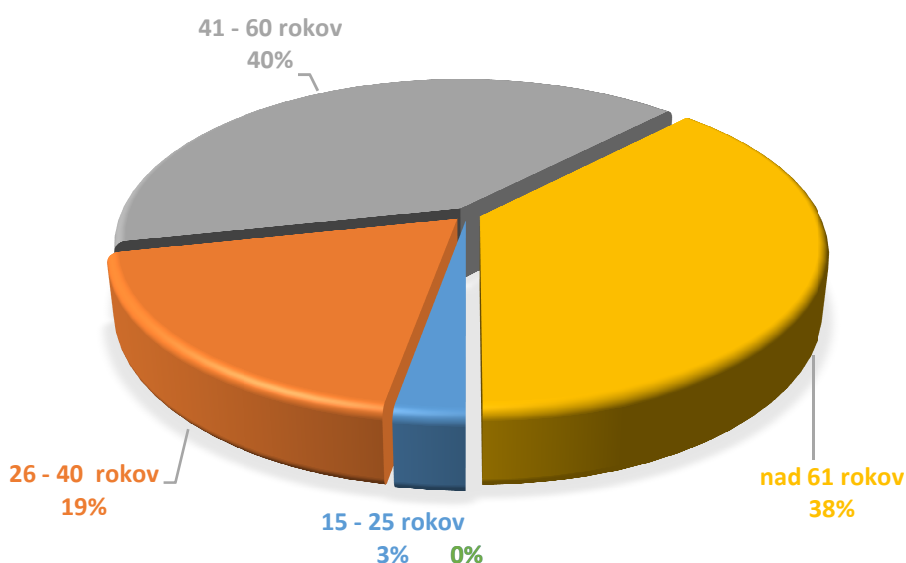
Graf 11 - Respondenti podľa pohlavia



Pomer pohlaví na celkovom počte obyvateľov je 49,3% populácie mužského pohlavia a 50,7% populácie ženského pohlavia. Vzorka respondentov dotazníkového prieskumu sa od reálneho pomeru odlišuje zhruba o 5 % bodov pri jednotlivých skupinách.

Nasledujúcim sledovaným ukazovateľom bola veková hranica respondentov prieskumu.

Graf 12 - Respondenti podľa vekových skupín

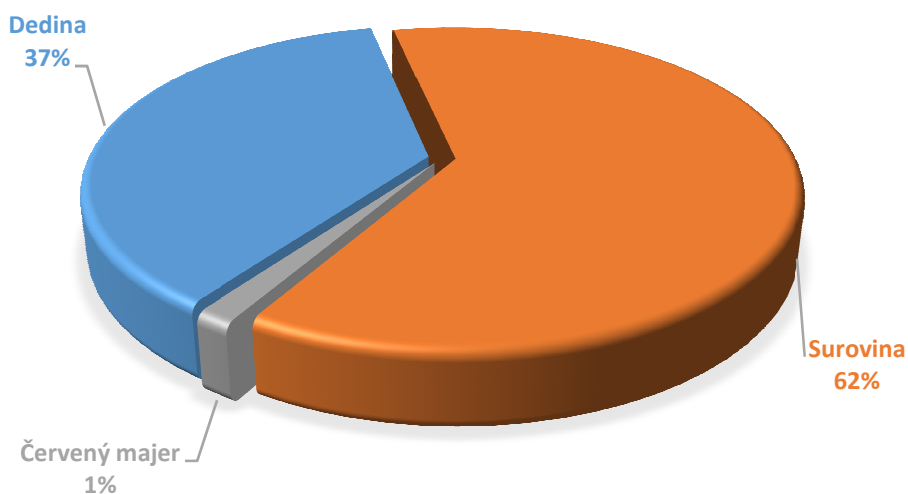




Z tohto grafu vyplýva, že dotazníkového prieskumu sa zúčastnilo 40 % obyvateľov vo vekovej skupine 41 – 60 rokov. Najmenej respondentov bolo vo vekovej kategórii 15 – 25 rokov. Tento podiel však môže byť ovplyvnený tým, že boli dotazníky určené pre jednotlivé domácnosti. Väčšina obyvateľov uvedenej vekovej kategórie býva v jednej domácnosti z rodičmi. Môžeme iba predpokladať, že práve rodičia boli tí, ktorí vo väčšine prípadov vyplňali dotazníkové formuláre.

Následne bol v rámci prieskumu zisťovaný podiel obyvateľov zúčastnených na prieskume podľa jednotlivých častí obce. Sledované časti boli v tomto prípade Surovina, Dedina a Červený Majer.

Graf 13 - Rozdelenie respondentov podľa častí obce



Najviac občanov sa zúčastnilo z časti obce Surovina v pomere 62%. Najmenej obyvateľov sa zúčastnilo prieskumu v časti obce Červený Majer čo vyplýva z minimálneho počtu občanov žijúcich v tejto periférnej časti obce.

Následnou sledovanou oblasťou bola vzdelanostná štruktúra respondentov.



Graf 14 - Štruktúra respondentov podľa dosiahnutého vzdelania



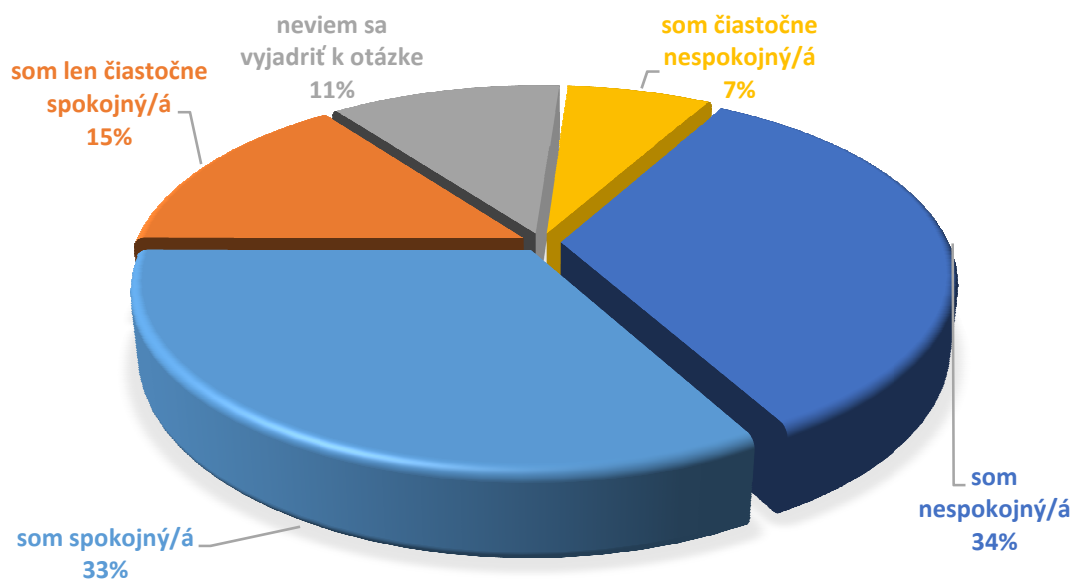
Najvyšší počet respondentov bol zaznamenaný v skupine s najvyšším dosiahnutým vzdelaním stredným odborným s maturitou. Najnižší počet respondentov evidujeme pri vyššom odbornom vzdelaní. Skupina občanov s vysokoškolským vzdelaním tvorí 16% respondentov.

Tieto základné body prieskumu mali bližšie charakterizovať skupinu zloženie respondentov. Na základe získaných údajov môžeme konštatovať, že reprezentatívna vzorka občanov je všeobecne diverzifikovaná v prípade všetkých skupín. Každá skupina občanov bola z pohľadu sledovaných charakteristík v rámci prieskumu zastúpená.

Nasledovné otázky prieskumu už boli zamerané konkrétne na pohľad respondentov na stav rozvoja obce a konkrétne rozvojové priority. Prvá otázka bola zameraná na vnímanie komplexného rozvoja obce počas predchádzajúceho obdobia.



Graf 15- Spokojnosť občanov s rozvojom obce

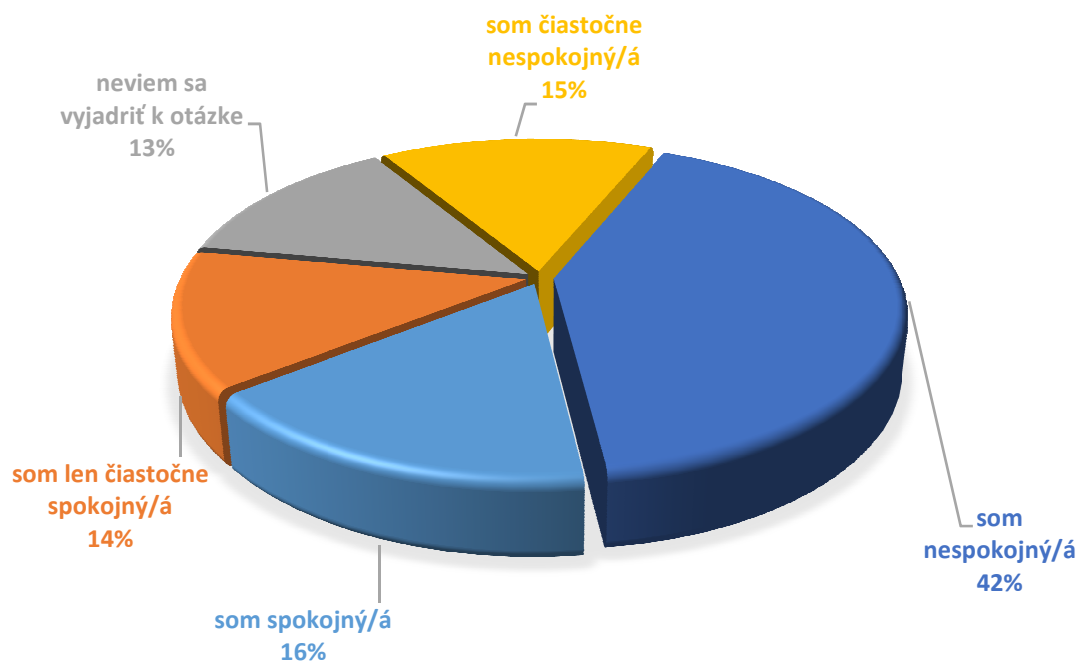


Zo získaných údajov je vnímanie doterajšieho rozvoja obce mierne pozitívne. Graf 15 reprezentuje percentuálny podiel občanov spokojných s doterajším rozvojom ako aj opačné vnímanie a to nespokojnosť občanov. Pozitívne vnímanie rozvoja deklarovalo 48% respondentov. 41% respondentov považuje doterajší rozvoj za nedostatočný. K otázke sa nevedelo jednoznačne vyjadriť až 11% respondentov. Na základe týchto výsledkov nemôžeme jednoznačne posúdiť názor obyvateľov na doterajší komplexný rozvoj obce.

Nasledujúcou otázkou sme sa snažili zistiť vnímanie bezpečnosti ako jednej zo základných potrieb človeka.



Graf 16 - Spokojnosť občanov s bezpečnosťou v obci



Z grafu č. 16 vyplýva, že viac ako 50% občanov nie je spokojných z bezpečnosťou v obci. Keď sa zameriame na 13% občanov, ktorí sa k otázke nevedeli jednoznačne vyjadriť, iba 30% respondentov považuje bezpečnosť obce za dostatočnú. Z uvedených informácií však nevieme jednoznačne posúdiť oblasť bezpečnosti ktorú je nutné rozvíjať.

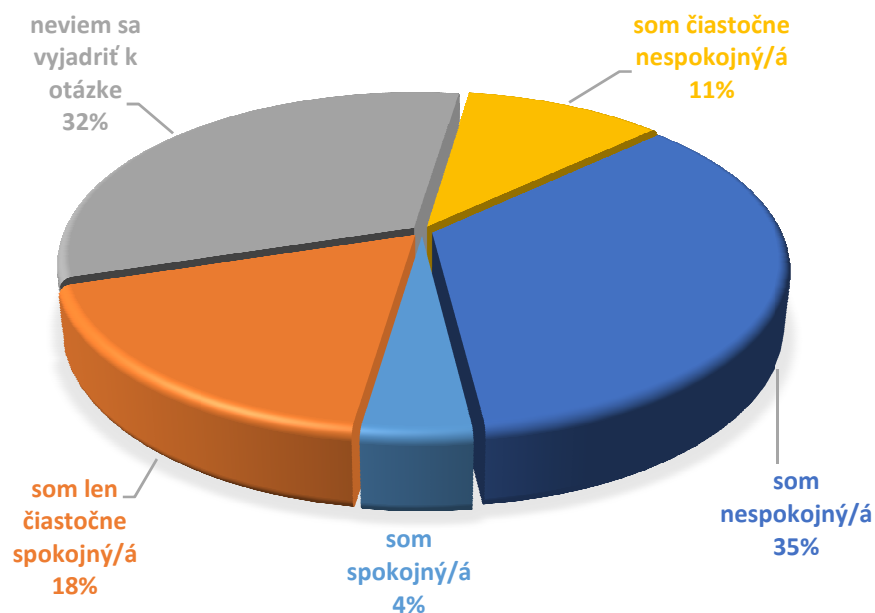
Graf 18- Spokojnosť občanov s bezpečnosťou v obci



Na rozvoj obce môže vplývať taktiež turizmus. Z tohto dôvodu bola nasledujúca otázka zameraná na vnímanie rozvoja cestovného ruchu obyvateľmi Semerova.



Graf 19 - Vnímanie rozvoja turizmu



Takmer tretina respondentov sa k tejto otázke nevedela vyjadriť. Na základe ostatných údajov môžeme uvažovať nad záujmom občanov o cestovný ruch v pomere 68%. Z týchto je z rozvojom cestovného ruchu spokojných 22%. Zvyšných 46% respondentov sa vyjadrilo, že rozvoj cestovného ruchu v Semerove nie je dostatočný.

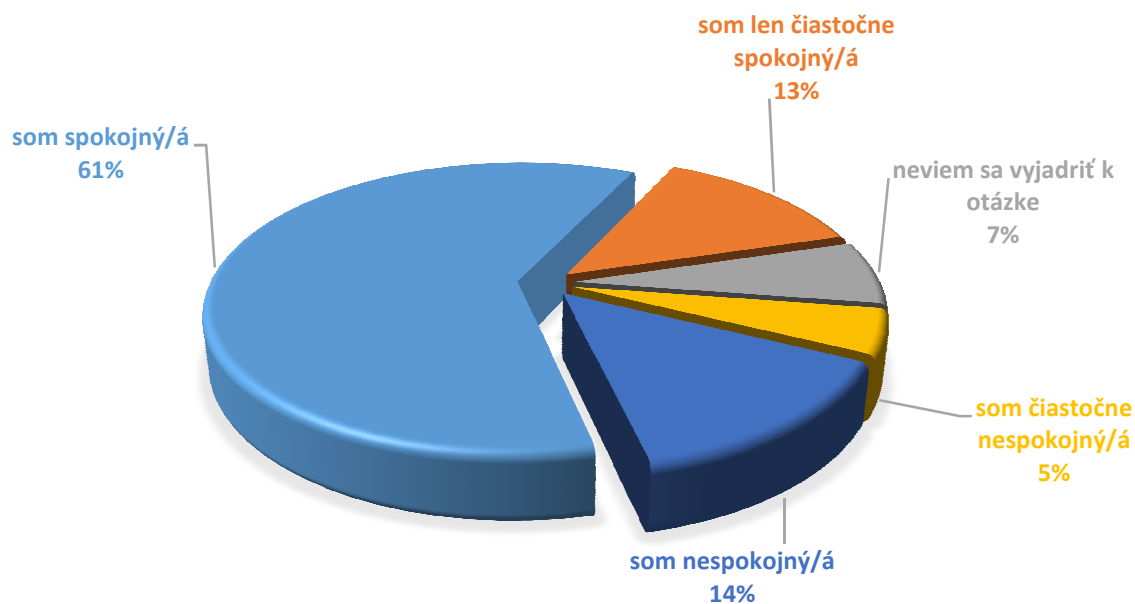
Graf 20 - Vnímanie rozvoja turizmu



K základným oblastiam ľudského života je tiež kultúrne vyžitie. Graf 21 prezentuje postoj respondentov ku kvalite kultúrneho života v obci.



Graf 21 - Vnímanie kultúrneho života občanmi obce



Získané údaje prezentujú spokojnosť občanov s možnosťami kultúrneho vyžitia. Až 74% respondentov je spokojných s kvalitou kultúrneho vyžitia. Iba 19% respondentov vyjadrilo svoju nespokojnosť.

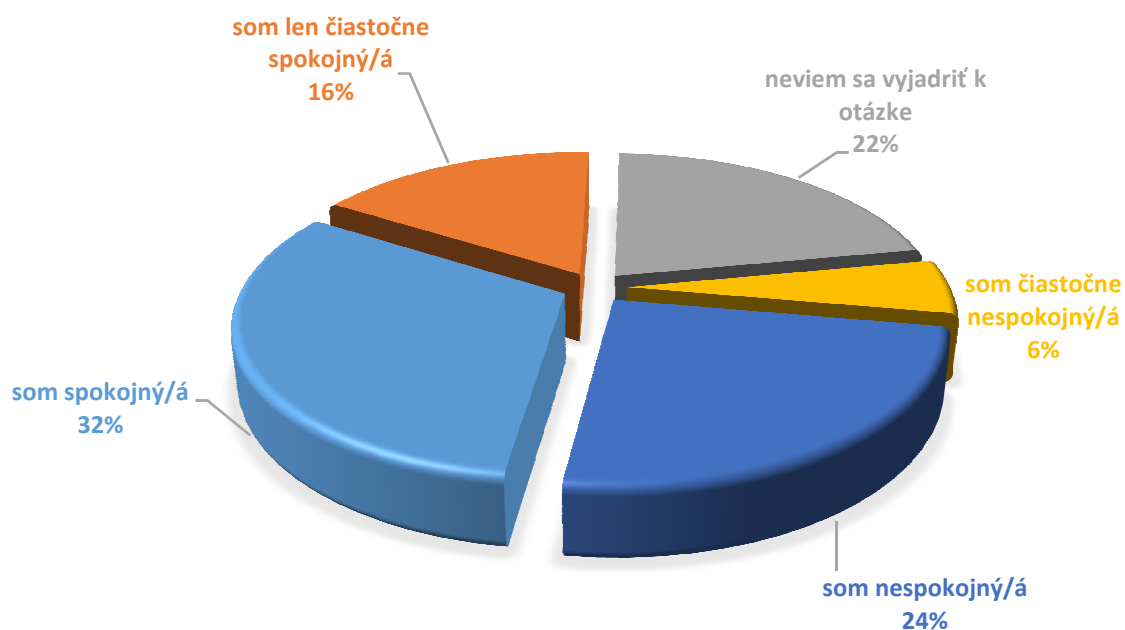
Graf 22- Vnímanie kultúrneho života občanmi obce



Jednou zo základných úloh obce je poskytovanie rôznych služieb na svojom území. Dostupnosť služieb je jedným z rozhodujúcich faktorov pri hodnotení kvality života občanov na území miestnej samosprávy.



Graf 23 - Vnímanie služieb poskytovaných obcou

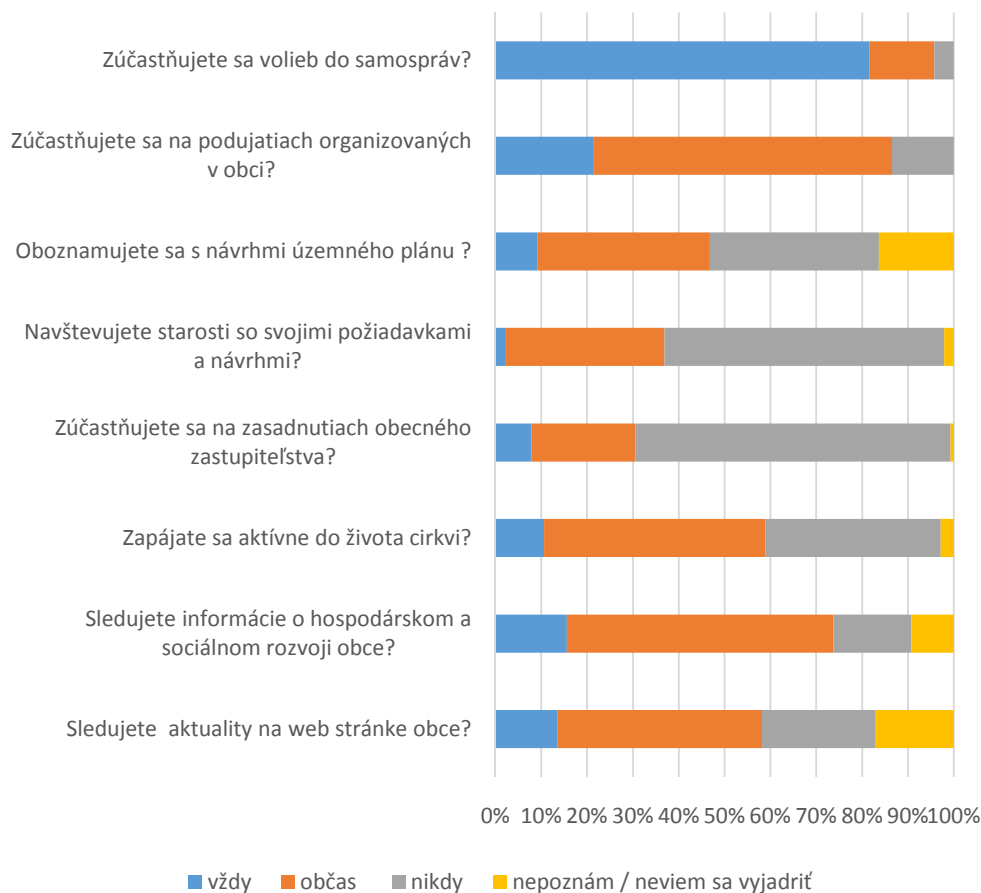


Z grafu 23 je zrejmé, že až 22% respondentov sa k danej otázke nedokázalo relevantne vyjadriť. Podiel 48% respondentov je s množstvom a kvalitou poskytovaných služieb spokojných. 30 % respondentov by privítalo zlepšenie stavu poskytovaných služieb.



Nasledujúci graf prezentuje záujem občanov o samotnú správu vecí verejných. Cieľom samosprávy by malo byť prilákať svojich občanov k záujmu a participácii na rozvoji obce.

Graf 26 - Záujem občanov o miestnu samosprávu

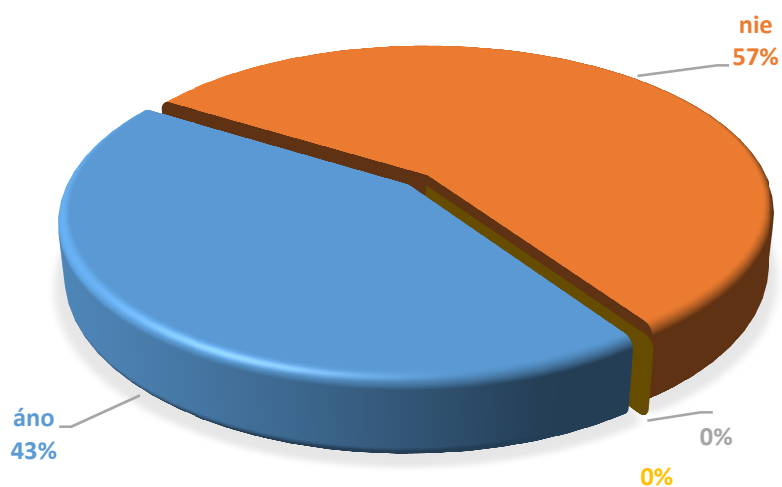


Volieb do miestnej samosprávy sa zúčastňuje podľa získaných údajov viac ako 80% respondentov. Tento fakt môžeme chápať v ponímaní, že dotazníkového prieskumu sa vo veľkej miere zúčastnili iba obyvatelia, ktorý sa volieb pravidelne zúčastňujú nakoľko registrovaná účasť na voľbách takéto hodnoty nedosahuje. Ďalším ukazovateľom reprezentujúcim záujem občanov o správu vecí verejných je podiel občanov, ktorí sa obrátia so svojimi požiadavkami na starostu obce. Len 2 % respondentov sa vyjadrili, že tento spôsob komunikácie využívajú vždy. Až 40% respondentov tento spôsob komunikácie nevyužíva vôbec. Na zasadnutiach obecného zastupiteľstva sa vôbec nezúčastňuje až 70% respondentov. Iba 8% respondentov sa zúčastňuje zasadnutí obecného zastupiteľstva vždy.

Nasledujúce otázky môžeme v ponímaní hodnotenia záujmu obyvateľov o riadenie samosprávy považovať za kontrolné otázky k predchádzajúcemu grafu.

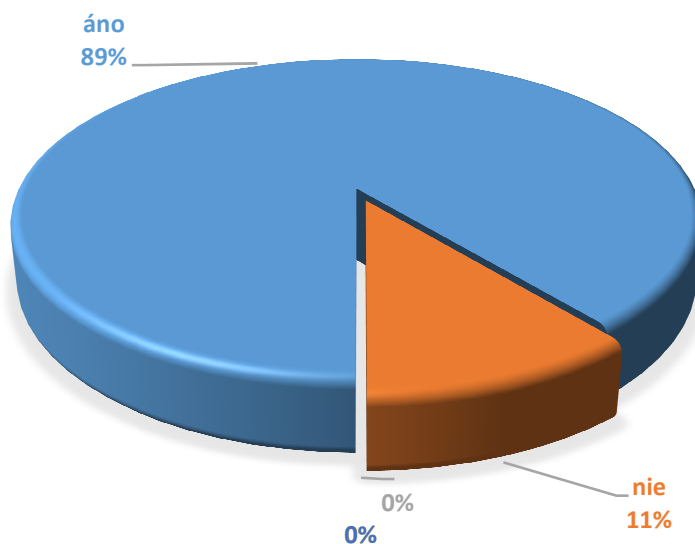


Graf 27 – Vnímanie záujmu predstaviteľov obce o názory občanov ako dostatočný?



Záujem predstaviteľov obce, teda starostu a poslancov obecného zastupiteľstva, o názory občanov je vnímaný ako nedostatočný. 57% respondentov by privítalo vyšší záujem predstaviteľov obce o názory a postoje občanov.

Graf 28- Záujem občanov participovať na správe vecí verejných



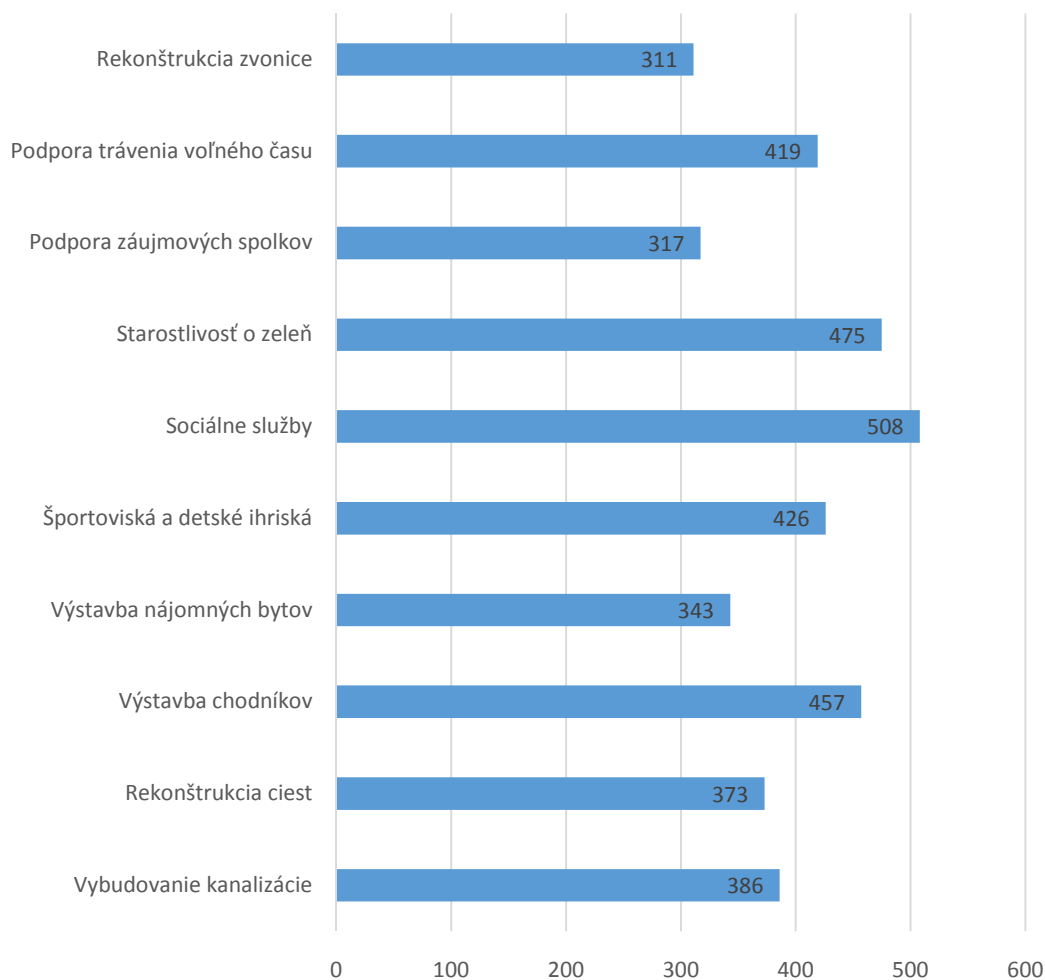
V nadväznosti na vnímanie záujmu predstaviteľov obce o názory občanov sme sledovali záujem občanov o participáciu na riadení vecí verejných. Až 89% respondentov má záujem o podieľanie sa na chode obce Semerovo.



V porovnaní týchto údajov z predchádzajúcim odsekom je zjavný záujem občanov o správu vecí verejných. Avšak určitým protikladom je neúčast občanov na zasadnutiach obecného zastupiteľstva ako aj nízka komunikácia zo starostom obce.

V poslednej časti dotazníkového prieskumu sme sa zamerali na konkrétne rozvojové aktivity, ktoré občania považujú za dôležité.

Graf 29 - Investičné priority



Z tohto grafu vyplýva, že podľa respondentov by mali byť za najakútnejšie aktivity ako:

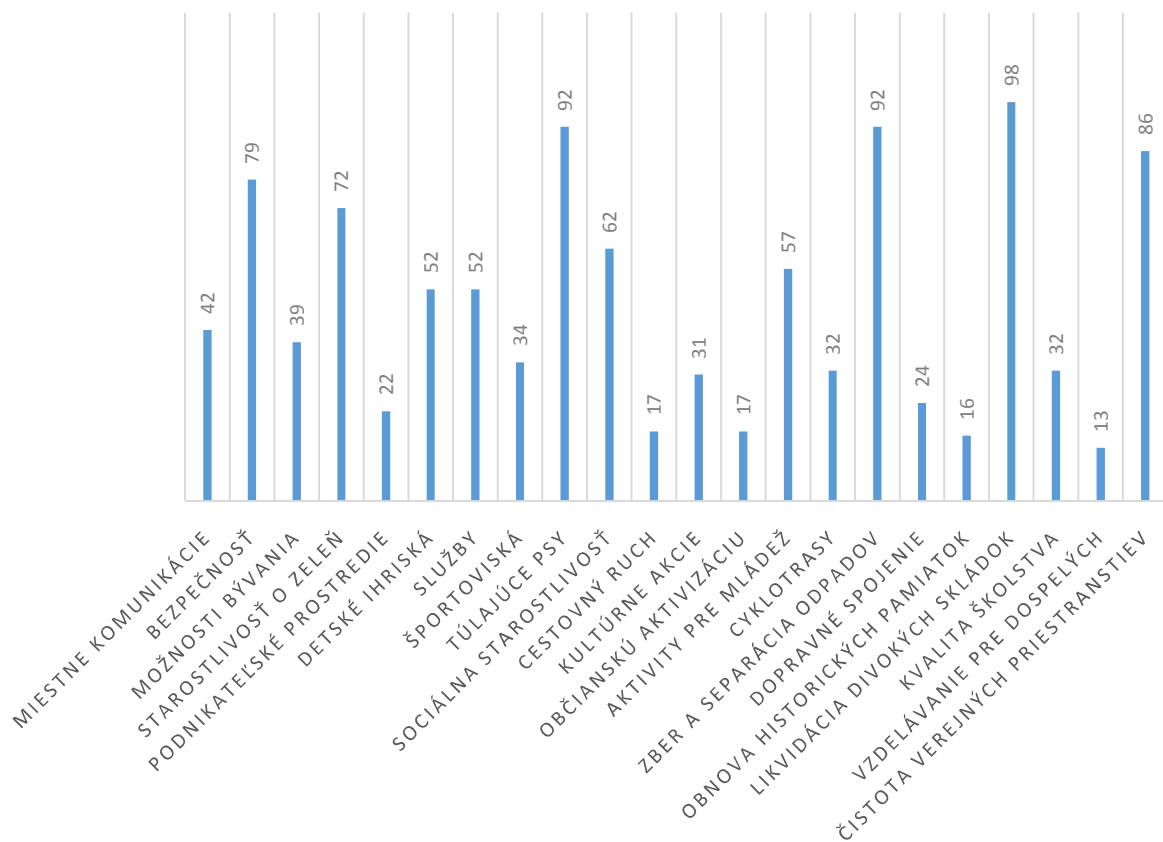
- Poskytovanie sociálnych služieb
- Starostlivosť o zeleň
- Výstavba chodníkov
- Podpora voľno časových aktivít
- Športoviská a detské ihriská

Najmenej dôležitým z uvedených aktivít je podľa respondentov

- Rekonštrukcia zvonice
- Podpora záujmových spolkov



Graf 30 - Rozvojové priority



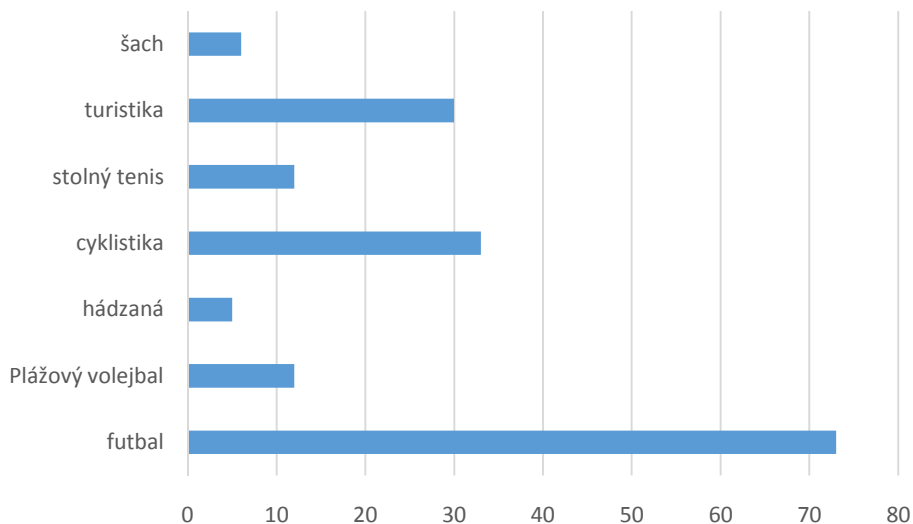
Ako najpodstatnejšie rozvojové priority občania klasifikovali:

- Likvidáciu divokých skládok
- Zber a separáciu odpadov
- Problematiku túlavých psov
- Čistotu verejných priestranstiev
- Bezpečnosť
- Starostlivosť o zeleň
- Sociálna starostlivosť



V rámci športových aktivít a záujmu občanov o ich rozvoj sa vyjadrili respondenti nasledovne:

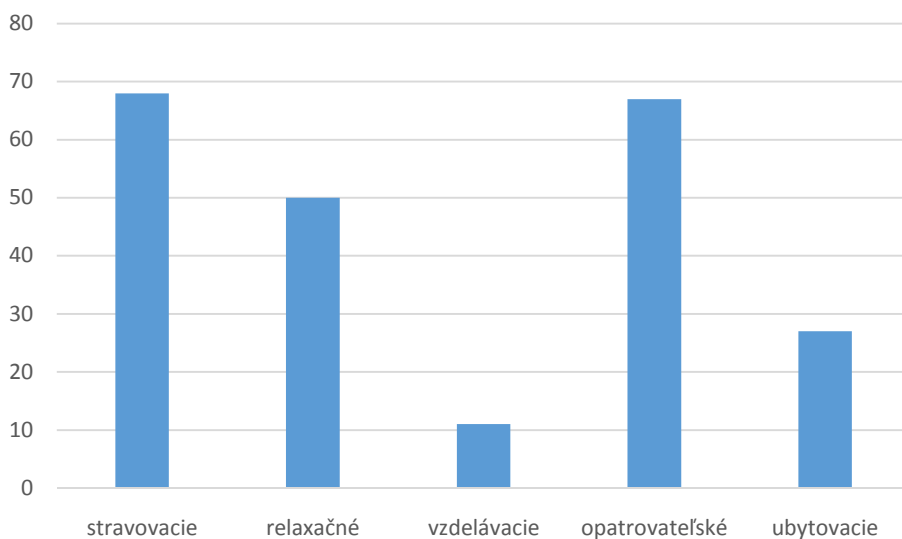
Graf 31 - Podpora športových aktivít



Najväčšia časť respondentov podporuje futbal. Značná skupina respondentov však preferuje taktiež turistiku a cyklistiku.

Z pohľadu služieb ktoré sú občanom dostupné v obci Semerovo je vnímanie respondentov nasledovné.

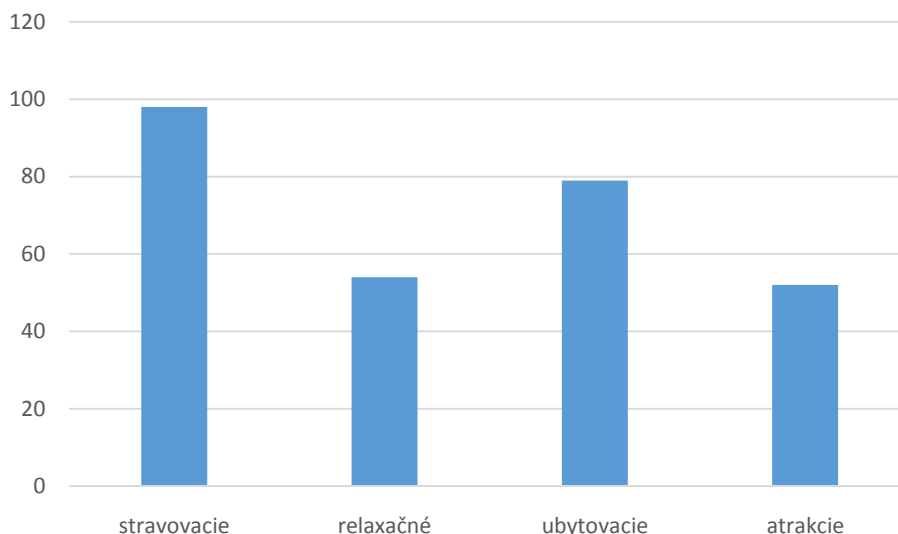
Graf 32 - Služby chýbajúce občanom Semerova



Najviac chýbajúcimi službami z pohľadu občanov sú stravovacie, opatrovateľské a relaxačné služby. Služby ktoré z pohľadu občanov chýbajú potenciálnym návštevníkom sú nasledovné.



Graf 33 - Služby chýbajúce návštevníkom obce



Najviac požadovanou službou by podľa respondentov mali byť stravovacie a ubytovacie služby.

Na základe analýzy socioekonomických údajov ako aj zhodnotením názorov občanov prostredníctvom vyhodnotenia dotazníkového prieskumu sme získali ucelený obraz o súčasnom stave a možnostiach ďalšieho rozvoja obce Semerovo.

2.4 Zhodnotenie súčasného stavu územia

Súčasný stav obce Semerovo načrtáva nielen analýza štatistických údajov, ale aj vyhodnotenie názoru obyvateľov obce. Na základe týchto informácií však nie je možné jednoznačne určiť skutočný stav a vyvodiť jednoznačné závery. Pre podrobnejšiu analýzu skutočného stavu využívame SWOT analýzu, zachytávajúcu základné faktory rozvoja, ako aj analýzu problémov, ktorá podrobnejšie popisuje príčiny a dôsledky základných problémov vyskytujúcich sa v obci.

2.4.2 SWOT analýza

SWOT analýza (**S**trengths – **W**eaknesses – **O**pportunities – **T**hreats) vyjadruje faktory vplyvajúce na rozvoj obce. V rámci analýzy rozlišujeme štyri typy faktorov:

- Silné stránky (S) – interné atribúty, ktoré môžu obci napomôcť v rozvoji
- Slabé stránky (W) – interné atribúty, ktoré sťažujú rozvoj
- Príležitosti (O) – externé vplyvy, ktoré môžu dopomôcť k rozvoju obce
- Ohrozenia (T) – externé vplyvy, ktoré môžu ohroziť rozvoj



Tabuľka 2 - SWOT analýza

SILNÉ STRÁNKY	SLABÉ STRÁNKY
<ul style="list-style-type: none">▪ dobrá geografická poloha vzhľadom k rozvojovým pólom rastu▪ prírodné podmienky vhodné pre rozvoj poľnohospodárstva a cestovný ruch▪ schválený územný plán obce Semerovo▪ žiadna zadlženosť obce▪ vybudovaná infraštruktúra vzdelávania▪ pôsobenie miestnych záujmových organizácií▪ pretrvávajúca kultúrna a športová tradícia▪ záujem občanov o dianie v samospráve▪ záujem občanov o separovaný zber odpadov▪ pravidelná údržba verejných priestranstiev▪ pokrytie obce verejným vodovodom▪ obec je celoplošne plynofikovaná▪ kvalitné pokrytie signálom mobilných operátorov▪ skúsenosti obce s investičnými projektmi▪ vybudované protipovodňové opatrenia▪ miestna káblová televízia	<ul style="list-style-type: none">▪ negatívna populačná krivka▪ nevyhovujúca vzdelanostná štruktúra obyvateľstva▪ zhoršujúci sa technický stav verejných budov▪ nízka podpora podnikateľského prostredia obcou▪ nedostatok finančných prostriedkov obecného rozpočtu na realizáciu všetkých rozvojových zámerov▪ nedostatočná ponuka poskytovaných sociálnych služieb so strany obce▪ nevyhovujúci stav a kapacita športových zariadení▪ zhoršujúci sa technický stav kultúrnych zariadení▪ chýbajúce bytové kapacity a IBV▪ existencia lokálnych zdrojov znečistenia životného prostredia▪ nevybudovaná verejná kanalizačná sieť▪ nekomplexný systém separovaného zberu komunálnych odpadov▪ trend úbytku verejnej zelene a zelených zón▪ nevyhovujúci technický stav niektorých úsekov miestnych komunikácií a chodníkov▪ nevytvorené podmienky pre cyklodopravu▪ výskyt vandalizmu▪ nízka informovanosť občanov o fungovaní samosprávy▪ nedostatok nehnuteľného majetku vo vlastníctve miestnej samosprávy



PRÍLEŽITOSTI

OHROZENIA

- | | |
|----------------------------------------------------------------------------------|----------------------------------------------------------|
| ▪ členstvo obce v MAS Dvory a okolie | ▪ vývoj počtu obyvateľov ovplyvnený najmä migráciou |
| ▪ rozšírenie vzdelávacích aktivít | ▪ starnutie obyvateľstva |
| ▪ čerpanie dotácií z fondov EÚ ako aj štátnych fondov | ▪ nezáujem podnikateľských subjektov o danú lokalitu |
| ▪ existencia nevyužívaných areálov vhodných pre podnikateľské aktivity | ▪ degradácia prírodného potenciálu |
| ▪ podpora občanov pri rozvoji cestovného ruchu | ▪ rastúca intenzifikácia poľnohospodárskej výroby |
| ▪ existencia nevyužívaných objektov vhodných pre poskytovanie sociálnych služieb | ▪ zhoršenie kvality povrchových vôd |
| ▪ rastúci záujem o športovo-kultúrne aktivity | ▪ možný nezáujem predstaviteľov samosprávy o rozvoj obce |
| ▪ spolupráca s okolitými obcami | ▪ rast zadlženosti obce |
| | ▪ nárast miery migrácie obyvateľov za prácou |
| | ▪ znižovanie kúpyschopnosti obyvateľstva |
| | ▪ nezáujem občanov o dianie v samospráve |

Na základe takéhoto rozdelenia faktorov vplývajúcich na rozvoj obce Semerovo sa môžeme zamerať na konkrétne riešenia a to nasledovným spôsobom:

- silné stránky obce pôsobia proti možným ohrozeniam; podporou a rozvojom silných stránok môže obec predísť prípadným ohrozeniam
- príležitosti chápeme ako protiváhu slabých stránok; využitím príležitostí môžeme postupne odstrániť alebo aspoň minimalizovať slabé stránky

Tento spôsob je prvotným krokom k vypracovaniu stratégie rozvoja obce.

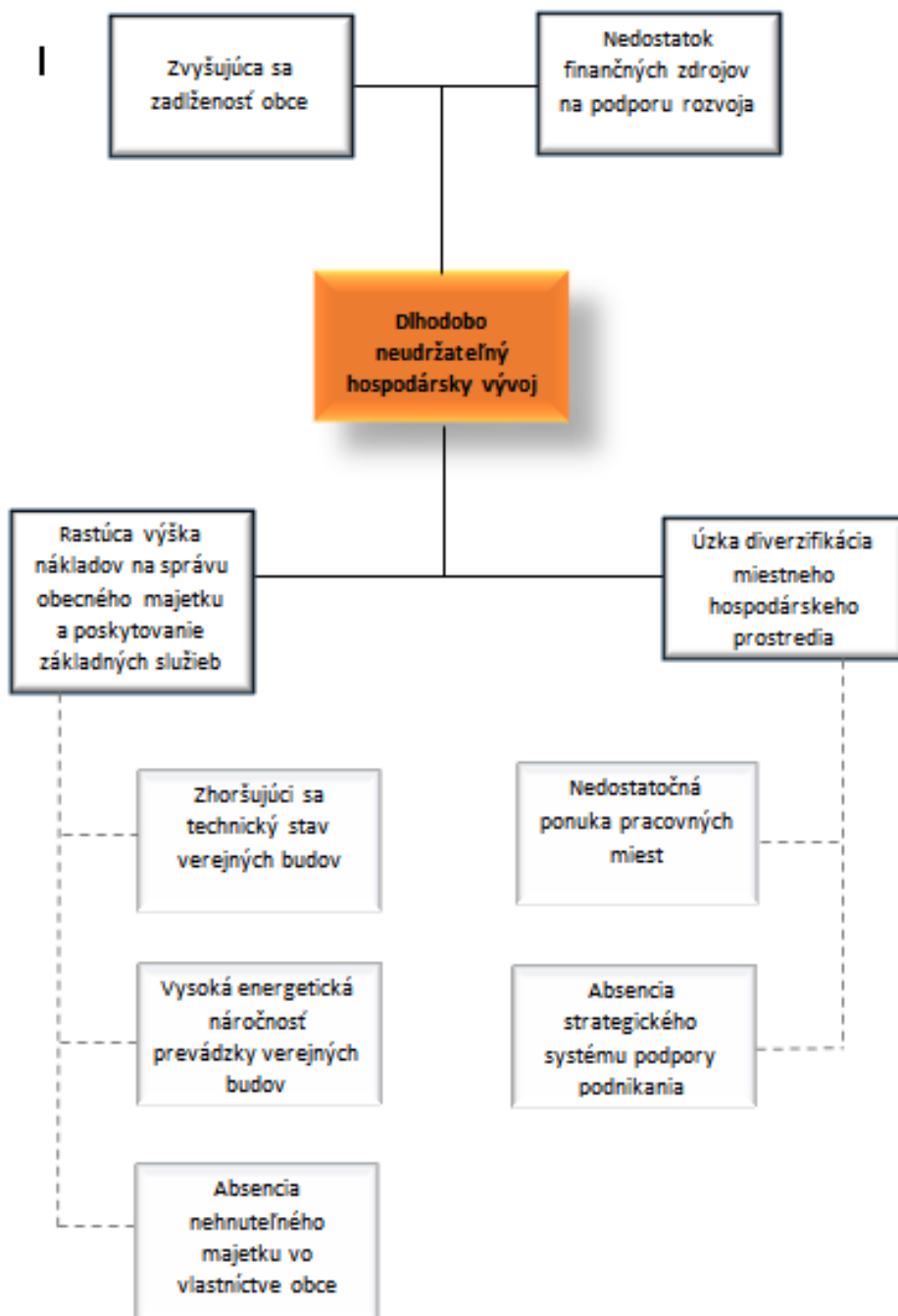
2.4.3 Analýza problémov

Následným krokom je objasnenie príčin základných problémov. Cieľom je identifikovať čiastkové problémy na ktorých riešenie sa treba zamerať.

Problémy sú rozdelené na základe štyroch hlavných oblastí a to: hospodárstvo, ľudské zdroje, životné prostredie a infraštruktúra.



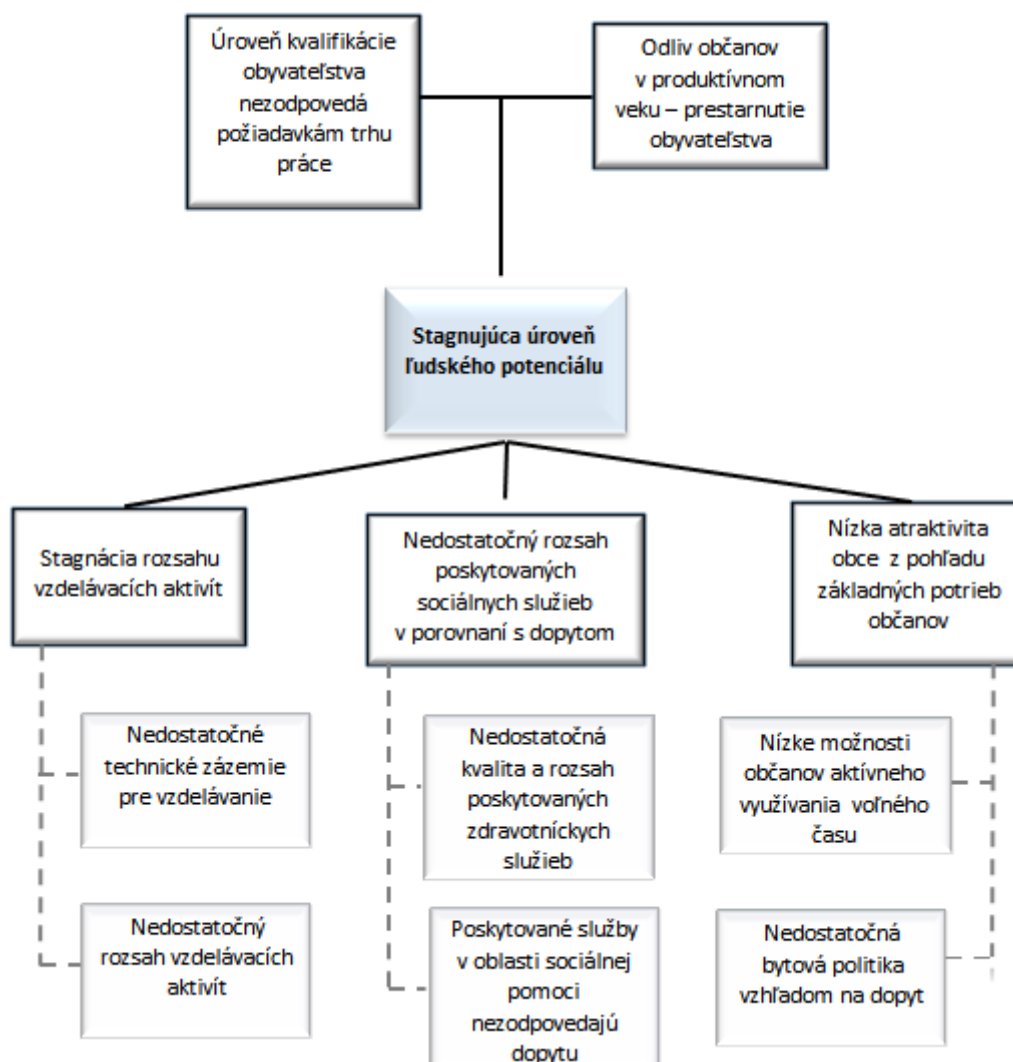
OBLASŤ HOSPODÁRSTVA



V rámci hospodárstva je hlavným problémom dlhodobý neudržateľný hospodársky vývoj ktorý môže neskôr vyústiť do vysokej zadlženosti obce a finančných problémov. Príčin tohto problému je niekoľko. Na jednej strane sú to vysoké náklady na prevádzku obecného majetku a na strane druhej úzka diverzifikácia hospodárskeho prostredia, ktorá je spôsobená nízkou ponukou podnikateľských možností.



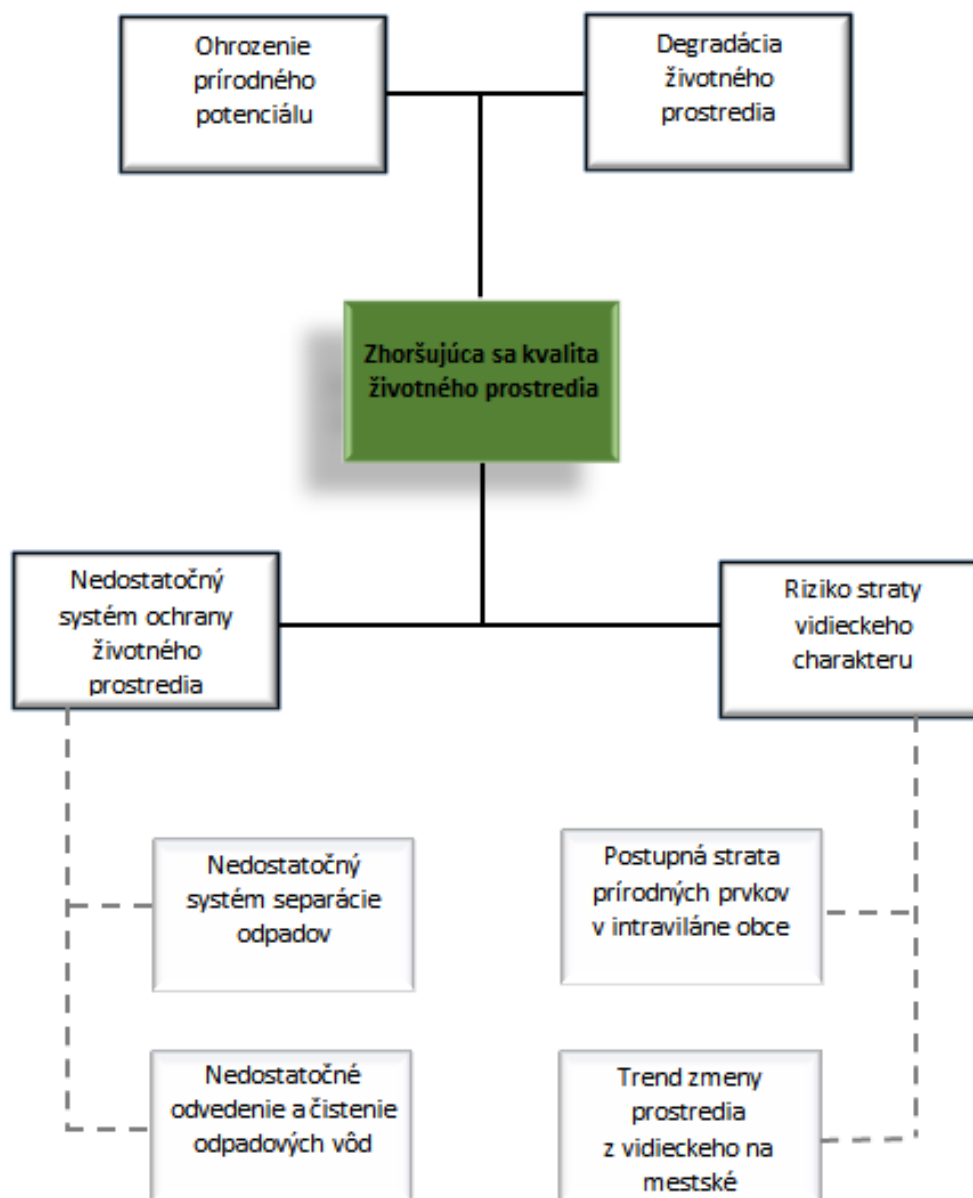
OBLASŤ ĽUDSKÝCH ZDROJOV



V rámci oblasti ľudských zdrojov je hlavným problémom z hľadiska strategického rozvoja najmä stagnujúca úroveň ľudského potenciálu. Daný problém môže vyústiť až do odlivu obyvateľov vyplývajúceho s vysokej nezamestnanosti a nízkej dostupnosti základných služieb. Príčinou tohto problému je stagnácia rozsahu vzdelávacích aktivít či už z pohľadu rozširovania aktivít základnej školy ako aj možnosť celoživotného vzdelávania a rekvalifikačných kurzov. Ďalšou z príčin je nedostatočný rozsah poskytovaných zdravotníckych a sociálnych služieb. Treťou konkretizovanou príčinou je nedostatočná úroveň dostupnosti základných potrieb obyvateľov ako napr. možnosť aktívneho využívania voľného času, či dostupnosť nájomných bytov.



OBLASŤ ŽIVOTNÉHO PROSTREDIA

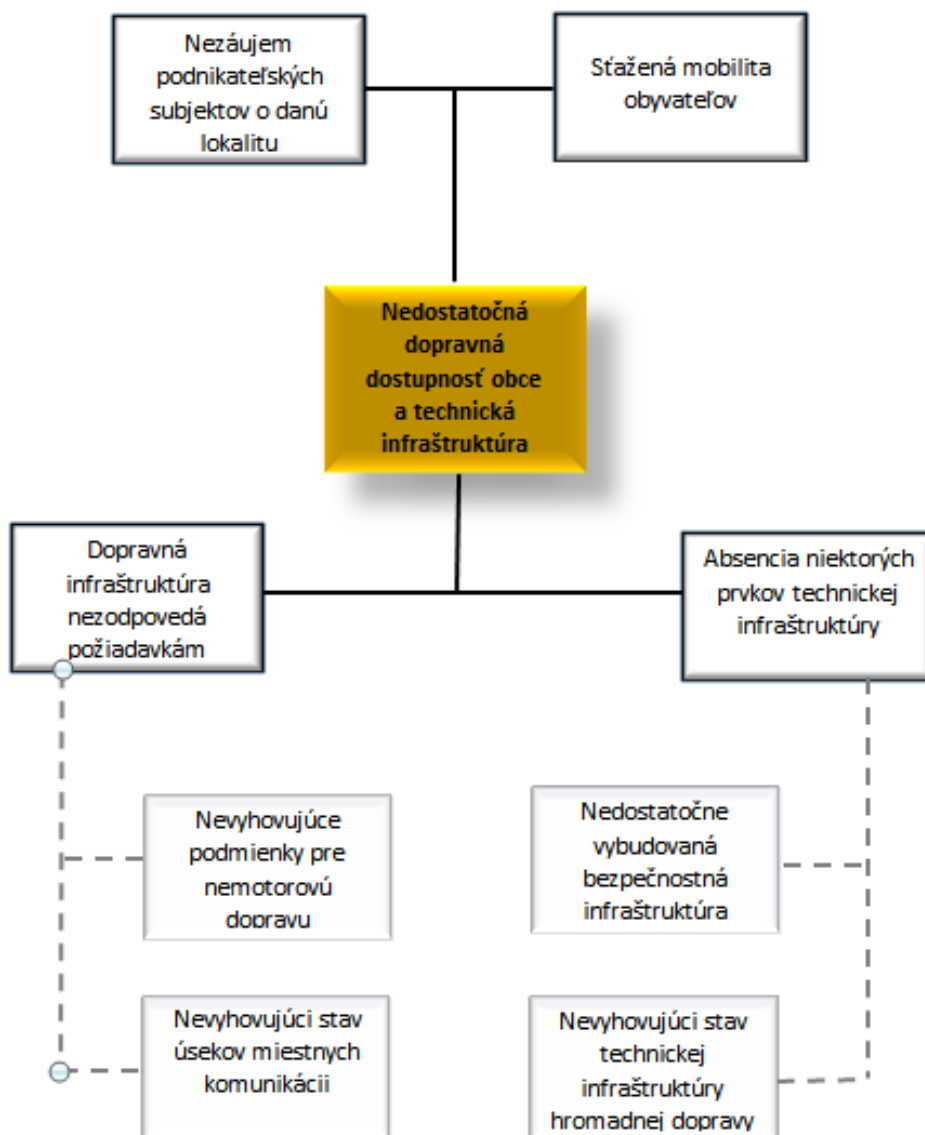


V oblasti životného prostredia považujeme za základný problém z hľadiska rozvoja znižujúca sa kvalita životného prostredia, resp. nárast aspektov nepriaznivo vplyvujúcich na životné prostredie. Dlhodobé zanedbávanie tohto problému môže viesť k ohrozeniu prírodného potenciálu a degradácii životného prostredia. Príčinami sú najmä:

- Nedostatočný systém separácie komunálnych odpadov
- Nevybudovaná verejná kanalizačná sieť
- Postupné pretváranie vidieckeho rázu



OBLASŤ INFRAŠTRUKTÚRY



Z pohľadu vybavenosti územia infraštruktúrnymi prvkami je najzávažnejším problémom práve chýbajúce prvky technickej infraštruktúry. Tento problém môže vplývať na záujem podnikateľských subjektov investovať v obci Semerovo, čo negatívne ovplyvní zamestnanosť občanov. Ďalším aspektom je absencia infraštruktúry podporujúcej bezpečnosť obyvateľov (napr. bezpečnostný kamerový systém).

Na základe špecifikácie jednotlivých faktorov vplývajúcich na rozvoj spracovaných vo SWOT analýze ako aj identifikovaných problémov a ich príčin môžeme vyhodnotiť možnosti rozvoja a stanoviť opatrenia ktorých naplnenie prispeje k strategickému a udržateľnému rozvoju obce Semerovo.



3. STRATEGICKÁ ČASŤ

Základom strategického plánu rozvoja obce Semerovo je analýza súčasného stavu a identifikácia problémov ktoré bránia želanému rozvoju. Na základe týchto ukazovateľov je možné špecifikovať konkrétne ciele, ktoré chce obec Semerovo dosiahnuť.

Základný cieľ je definovaný vo vízii, ktorá opisuje postavenie obce v dlhodobom horizonte. Realizáciou opatrení navrhnutých v PHSR chce obec dosiahnuť strednodobý cieľ, definovaný v rámci strategického cieľa. K dosiahnutiu tohto cieľa, ako aj celkovej vízie je však nutné pristupovať parciálne, napĺňaním jednotlivých špecifických cieľov.

VÍZIA

Obec Semerovo ako konkurencieschopná obec, nie len v oblasti hospodárstva, ale aj udržateľného riadenia ľudského potenciálu a systému ochrany životného prostredia.

Obec prispieva k rozvoju vzdelanosti a celkovej kvality života jej obyvateľov, nielen z pohľadu základných občianskych potrieb, ale aj vytváraním prostredia pre rast zamestnanosti.

Obec Semerovo vytvára podmienky pre udržateľný rast a rozvoj územia vo všetkých oblastiach samosprávneho riadenia.

STRATEGICKÝ CIEĽ

Zvýšenie kvality života v obci do roku 2023 prostredníctvom skvalitnenia miestnych služieb, ochranou životného prostredia, znížením nezamestnanosti a diverzifikáciou hospodárskej štruktúry využitím prírodného potenciálu obce predovšetkým pre rozvoj služieb a podpory podnikateľského prostredia.

ŠPECIFICKÉ CIELE

Výsledkom predchádzajúcich krokov je identifikácia štyroch základných priorít:

- Zvýšenie konkurencieschopnosti Semerova
- Podpora rozvoja ľudských zdrojov
- Udržateľné životné prostredie
- Kvalitná a moderná infraštruktúra

V rámci priorít sú zadané opatrenia, ktoré prispievajú k riešeniu hlavných rozvojových problémov. Ich implementáciou dosiahne obec naplnenie špecifických cieľov, ktoré posúvajú obec bližšie k dosiahnutiu stanovenej vízie.



HOSPODÁRSTVO

Tabuľka 3 - Opatrenie a ich špecifické ciele priority Zvýšenie konkurencieschopnosti Semerova

PRIORITA	OPATRENIE	ŠPECIFICKÝ CIEĽ
Zvýšenie konkurencieschopnosti Semerova	1.1 Znižovanie nákladov na prevádzku verejných budov v obci Semerovo	Minimalizácia nákladov pri prevádzke verejných budov prostredníctvom znižovania energetickej náročnosti a efektívnejšieho využívania energie
	1.2 Podpora diverzifikácie hospodárskeho prostredia	Podporiť rozvoj podnikateľských subjektov a tým prispieť k zníženiu nezamestnanosti v obci Semerovo

ĽUDSKÉ ZDROJE

Tabuľka 4 - Opatrenie a ich špecifické ciele priority Podpora a rozvoj ľudských zdrojov

PRIORITA	OPATRENIE	ŠPECIFICKÝ CIEĽ
Podpora rozvoja ľudských zdrojov	2.1 Podpora vzdelávacích aktivít	Zvýšenie zaškolenosti obyvateľov a zvyšovanie možností zamestnať sa najmä pre znevýhodnených uchádzačov o zamestnanie
	2.2 Podpora zdravotníckych a sociálnych služieb	Poskytnúť základnú zdravotnú a sociálnu starostlivosť pre občanov a odstrániť tak aspoň z časti nutnosť dochádzania
	2.3 Podpora voľno časových aktivít obyvateľov	Poskytnúť občanom čo najširšie možnosti pre rozvoj voľno časových aktivít a športu



ŽIVOTNÉ PROSTREDIE

Tabuľka 5 - Opatrenie a ich špecifické ciele priority Udržateľné životné prostredie

PRIORITA	OPATRENIE	ŠPECIFICKÝ CIEĽ
Udržateľné životné prostredie	3.1 Zefektívnenie systému odpadového hospodárstva	Zavedenie efektívneho systému zberu a triedenia všetkých zložiek komunálneho odpadu a tým zabránenie vytváraniu nelegálnych skládok
	3.2 Efektívne odvádzanie a čistenie odpadových vôd	Zavedenie systému odvodu a čistenia odpadových vôd ako prevencia proti závažnému znečisteniu povrchových a podzemných vôd
	3.3 Podpora výstavby prvkov zelenej infraštruktúry	Zachovanie vidieckeho charakteru obce spolu so zlepšovaním kvality životného prostredia

INFRAŠTRUKTÚRA

Tabuľka 6 - Opatrenie a ich špecifické ciele priority Kvalitná a moderná infraštruktúra

PRIORITA	OPATRENIE	ŠPECIFICKÝ CIEĽ
Kvalitná a moderná infraštruktúra	4.1 Modernizácia dopravnej infraštruktúry	Zabezpečiť zodpovedajúcu dopravnú dostupnosť vzhľadom na výhodnú geografickú polohu obce a podporiť tým nie len kvalitu života v obci
	4.2 Kvalitná technická infraštruktúra	Dobudovanie potrebnej technickej infraštruktúry a umožniť tým celkový rozvoj obce a bezpečnosti obyvateľov



4. PROGRAMOVÁ ČASŤ

V rámci programovej časti sa dostávame k podrobnejšiemu členeniu Programu hospodárskeho rozvoja a sociálneho rozvoja. Vyššie vymedzené opatrenia členíme na podopatrenia kvôli presnejšiemu a konkrétnejšiemu vymedzeniu jednotlivých aktivít (projektov). Samotná realizácia aktivít je to, čo dokáže naplniť ciele opatrení až po dosiahnutie dlhodobej vízie.

Pre prehľadnosť a využiteľnosť je strategický program rozdelený do štyroch častí, pričom každá táto časť tvorí samostatnú prioritu:

- Hospodárstvo
- Ľudské zdroje
- Životné prostredie
- Infraštruktúra

HOSPODÁRSTVO

Tabuľka 7 - Programová schéma priority Zvýšenie konkurencieschopnosti Semerova

PRIORITA	OPATRENIE	PODOPATRENIE	AKTIVITA
1. Zvýšenie konkurencieschopnosti Semerova	1.1 Znižovanie nákladov na prevádzku verejných budov v obci Semerovo	1.1.1 Znižovanie energetickej náročnosti verejných budov	Zvýšenie energetickej efektívnosti Obecného úradu
			Zvýšenie energetickej efektívnosti kultúrneho domu
			Zvýšenie energetickej efektívnosti budov škôl
		1.1.2 Zefektívnenie využívania energie na vykurovanie verejných budov	Zefektívnenie systému vykurovania obecného úradu využitím OZE
			Zefektívnenie systému vykurovania základnej školy využitím OZE
			Zefektívnenie systému vykurovania kultúrneho domu využitím OZE
	1.2 Podpora diverzifikácie hospodárskeho prostredia	1.2.1 Podpora cestovného ruchu so zameraním na vidiecky cestovný ruch	Revitalizácia židovského cintorína
			Obnova a údržba historických pamiatok
			Vytvorenie stravovacej jednotky rekonštrukciou nevyužitej budovy
		1.2.2 Podpora podnikateľského prostredia	Podpora podnikateľského prostredia prostredníctvom aktivít v rámci MAS
			Výstavba priemyselného parku



ĽUDSKÉ ZDROJE

Tabuľka 8- Programová schéma priority Podpora rozvoja ľudských zdrojov

PRIORITA	OPATRENIE	PODOPATRENIE	AKTIVITA
2. Podpora rozvoja ľudských zdrojov	2.1 Podpora vzdelávacích aktivít	2.1.1 Rozšírenie vzdelávacích aktivít v rámci základnej školy	Výstavba dopravného ihriska
			Výstavba špecializovaných učební
			Rozvoj mimoškolských a podporných aktivít
		2.1.2 Zvyšovanie možností zamestnania sa	Podpora rekvalifikačných kurzov
	2.2 Podpora zdravotníckych a sociálnych služieb	2.2.1 Modernizácia zdravotníckeho zariadenia	Rekonštrukcia miestneho zdravotného strediska
			Vybudovanie rehabilitačného strediska
		2.2.2 Podpora poskytovania sociálnych služieb	Výstavba Domovu sociálnych služieb
			Zefektívnenie poskytovaných terénnych sociálnych služieb
	2.3 Podpora voľno časových aktivít obyvateľov	2.3.1 Investície pre rozvoj športu	Modernizácia a dostavba areálu miestneho futbalového ihriska
			Vybudovanie multifunkčného ihriska
		2.3.2 Podpora miestnych spolkov a združení	Podpora vzniku miestnych záujmových klubov
			Podpora rozvoja miestnych záujmových organizácií
	2.4 Investície na podporu bytovej politiky	2.4.1 Podpora výstavby bytových domov, ako aj individuálnej výstavby bytov	Investície do výstavby nájomných bytových domov
			Investície do vytvorenia podmienok pre individuálnu bytovú výstavbu



ŽIVOTNÉ PROSTREDIE

Tabuľka 9 - Programová schéma priority Udržateľné životné prostredie

PRIORITA	OPATRENIE	PODOPATRENIE	AKTIVITA
3. Udržateľné životné prostredie	3.1 Zefektívnenie systému odpadového hospodárstva	3.1.1 Podpora separovaného zberu komunálnych odpadov	Výstavba zberného dvora
			Obstaranie technického a technologického zariadenia zberného dvora
			Obstaranie smetných nádob a veľkokapacitných kontajnerov pre podporu separovaného zberu
			Výstavba obecnej kompostárne do objemu 10 ton
	3.2 Efektívne odvádzanie a čistenie odpadových vôd	3.1.2 Investície do odstraňovania environmentálnych záťaží	Sanácie existujúcich „čiernych skládok“ odpadu
		3.2.1 Investície do vybudovania verejnej kanalizačnej siete	Výstavba verejnej siete odvádzania odpadových vôd
			Výstavba ČOV
	3.3 Podpora výstavby prvkov zelenej infraštruktúry	3.3.1 Investície do zelenej infraštruktúry v intraviláne obce	Investície do vytvárania zelených oddychových zón
		3.3.2 Investície do zelenej infraštruktúry v extraviláne obce	Investície do vytvárania zelených bariér popri hlavnej ceste
			Investície do výsadby vetrolamov



INFRAŠTRUKTÚRA

Tabuľka 10 - Programová schéma priority Kvalitná a moderná infraštruktúra

PRIORITA	OPATRENIE	PODOPATRENIE	AKTIVITA
4. Kvalitná a moderná infraštruktúra	4.1 Modernizácia dopravnej infraštruktúry	4.1.1 Kvalitná dopravná dostupnosť	Modernizácia prvkov hromadnej osobnej dopravy
			Rekonštrukcia a dostavba miestnych komunikácií
		4.1.2 Podpora nemotorovej dopravy v obci Semerovo	Rekonštrukcia a dostavba chodníkov pre peších
			Výstavba cyklotrás pre podporu nemotorovej dopravy občanov
	4.2 Kvalitná technická infraštruktúra	4.2.1 Podpora prevencie proti kriminalite a vandalizmu	Vybudovanie kamerového monitorovacieho systému
			Podpora osvetly v rámci prevencie proti kriminalite a vandalizmu
		4.2.2 Investície do prvkov verejnej osobnej dopravy	Rekonštrukcia a výstavba zastávok prímestskej autobusovej dopravy



5. REALIZAČNÁ ČASŤ

Realizačná časť Programu tvorí všeobecný opis jednotlivých priorít. Podrobnejšie opisuje nielen opatrenia, ale aj jednotlivé podopatrenia. Vymedzuje základnú myšlienku každej časti programovej stratégie (opatrenia, podopatrenia). V rámci podopatrení vymedzuje rozsah aktivít, ktorých realizáciou dosiahne obec stanovené ciele. Okrem aktivít špecifikuje aj cieľové skupiny, na ktoré je dané podopatrienie zamerané, resp. ktoré budú mať z jeho realizácie prínos.

Priorita 1 Zvýšenie konkurencieschopnosti Semerova

Základom udržateľného rozvoja je najmä hospodárska situácia v obci. Jej hlavné zameranie spočíva v hospodárení s obecným rozpočtom. V tomto smere je samospráva veľmi špecifická oproti súkromnému sektoru. Väčšina výdavkov z rozpočtu obce ide na verejne prospešné služby. Vo veľmi málo prípadoch výdavky obecného rozpočtu vedú k rastu príjmov.

Príjmová strana rozpočtu je vo veľkej miere viazaná na príjmy zo štátneho rozpočtu, resp. od občanov. Z tohto pohľadu je zložité zvyšovať príjmy obecného rozpočtu.

Vychádzajúc z týchto záverov je táto priorita zameraná na znižovanie nákladov a snahu o získanie dodatočných prostriedkov do rozpočtu obce.

Opatrenie 1.1 Zníženie nákladov na prevádzku verejných budov v obci Semerovo

Cieľom opatrenia je dosiahnuť čo najvyššiu úsporu finančných prostriedkov pri prevádzke verejných budov. Väčšina obecných budov je v pôvodnom stave, čo predstavuje vysoké náklady nie len na prevádzku v podobe nákladov na spotrebu energií, ale aj na ich údržbu.

Podopatrenie 1.1.1 Znižovanie energetickej náročnosti verejných budov

Cieľ podopatrenia:

Maximálne zníženie spotreby energie pri prevádzke verejných budov prostredníctvom stavebno-technických úprav daných objektov.

Cieľové aktivity:

- Stavebno-technické úpravy verejných budov vrátane zateplenia obvodového plášťa, výmeny otvorových výplní, zateplenia strechy

Cieľové skupiny:



- Občania obce Semerovo
- Obec Semerovo
- Návštevníci obce
- Žiaci materskej a základnej školy
- Podnikateľské subjekty
- Miestne záujmové združenia a organizácie

Zdroje financovania:

- Verejné financie v podobe Fondov EÚ a štátneho rozpočtu
- Vlastné zdroje

Podopatrenie 1.1.2 Zefektívnenie využívania energie na vykurovanie verejných budov

Cieľ podopatrenia:

Zefektívnenie využívania energie spotrebovanej na vykurovanie verejných budov s cieľom využitia OZE

Cieľové aktivity:

- Rekonštrukcia a modernizácia vykurovacích systémov
- Zavádzanie systémov vykurovania na báze OZE

Cieľové skupiny:

- Občania obce Semerovo
- Obec Semerovo
- Návštevníci obce
- Žiaci materskej a základnej školy
- Miestne záujmové združenia a organizácie

Zdroje financovania:

- Verejné financie v podobe Fondov EÚ a štátneho rozpočtu
- Vlastné zdroje

Opatrenie 1.2 Podpora diverzifikácie hospodárskeho prostredia

Cieľom opatrenia je podporiť podnikateľské prostredie v obci Semerovo a podporiť nárast príjmov rozpočtu obce. Nakoľko sú príjmy rozpočtu obce vo veľkej miere viazané na prostriedky so štátneho rozpočtu a obligatórne poplatky občanov, je nutné rozšíriť zdroje príjmov v čo najväčšej miere.



Podopatrenie 1.2.1 Podpora vidieckeho cestovného ruchu so zameraním na vidiecky cestovný ruch

Cieľ podopatrenia:

Maximalizácia využívania prírodného potenciálu spolu s kultúrno-športovými tradíciami pre rozvoj cestovného ruchu so zameraním sa na vidiecky cestovný ruch.

Cieľové aktivity:

- Rekonštrukcia, modernizácia a výstavba prvkov infraštruktúry cestovného ruchu
- Investície do podpory vytvárania nových ubytovacích kapacít
- Podpora rozvoja sektoru služieb
- Investície do udržania a rozvoja krajinotvorných prvkov vidieckeho charakteru

Cieľové skupiny:

- Občania obce Semerovo
- Obec Semerovo
- Návštevníci obce
- Podnikateľské subjekty

Zdroje financovania:

- Verejné financie v podobe Fondov EÚ a štátneho rozpočtu
- Vlastné zdroje

Podopatrenie 1.2.2 Podpora podnikateľského prostredia

Cieľ podopatrenia:

Podporiť rozvoj podnikateľského prostredia prostredníctvom investícií do základnej infraštruktúry. Cieľom je taktiež rast kvality doplnkových poradenských služieb zameraných na mikro a malé podniky.

Cieľové aktivity:

- Investície do rekonštrukcie a modernizácie nevyužívaných budov vhodných na podnikateľské účely
- Zavádzanie systému poradenstva v oblasti podnikania
- Aktivity realizované v spolupráci s MAS

Cieľové skupiny:

- Občania obce Semerovo
- Obec Semerovo
- Návštevníci obce
- Podnikateľské subjekty

Zdroje financovania:

- Verejné financie v podobe Fondov EÚ a štátneho rozpočtu
- Vlastné zdroje



Priorita 2 Podpora rozvoja ľudských zdrojov

Základom každej samosprávnej jednotky sú jej občania. Sú základným prvok každého sídla. Rast kvality života občanov je jedným z hlavných cieľov verejnej správy. Kvalita života občanov sa vyvíja vo viacerých úrovniach. Od základných fyziologických potrieb, cez sociálne potreby až po potrebu seberealizácie. Preto je nutné snažiť sa dospieť k rozvoju podmienok, ktoré naplnia všetky tieto oblasti. Od základných fyziologických potrieb cez zabezpečenie pocitu istoty až po možnosť maximálneho využitia osobnostného potenciálu.

Opatrenie 2.1 Podpora vzdelávacích aktivít

Cieľom podpory vzdelávacích aktivít je poskytnúť možnosti kvalitného vzdelávania nielen v rámci predškolskej prípravy a základnej školskej dochádzky, ale aj ostatným občanom spolu so zohľadnením požiadaviek trhu práce. Moderné systémy vzdelávania detí a mládeže či podpora celoživotného vzdelávania a rekvalifikácie všetkých vrstiev obyvateľstva podporí kvalitu ľudského potenciálu a rast životnej úrovne.

Podopatrenie 2.1.1 Rozširovanie vzdelávacích aktivít v rámci základnej školy

Cieľ podopatrenia:

Podporiť modernizáciu a rast kvality vzdelávacieho procesu so zameraním sa na kvalitnú prípravu mládeže pre jej ďalší vývoj. Zároveň podporiť čo najširšie spektrum záujmových oblastí žiakov a participáciu širokej verejnosti na vzdelávacích a rozvojových aktivitách.

Cieľové aktivity:

- Vytváranie špecializovaných učební prostredníctvom stavebno-technických úprav
- Investície do materiálno-technického vybavenia
- Vytváranie podmienok pre rozvoj športu a aktívneho trávenia voľného času a mimoškolských aktivít

Cieľové skupiny:

- Občania obce Semerovo
- Obec Semerovo
- Žiaci materskej a základnej školy

Zdroje financovania:

- Verejné financie v podobe Fondov EÚ a štátneho rozpočtu
- Vlastné zdroje



Podopatrenie 2.1.2 Zvyšovanie možností zamestnania sa

Cieľ podopatrenia:

Podporiť zamestnanosť najmä skupiny znevýhodnených uchádzačov o zamestnanie najmä prostredníctvom systému celoživotného vzdelávania a rekvalifikácie s ohľadom na požiadavky trhu práce.

Cieľové aktivity:

- Organizovanie rekvalifikačných vzdelávacích aktivít
- Podpora aktivít celoživotného vzdelávania
- Investície do spoločných aktivít v rámci MAS zameraných na podporu zamestnanosti občanov

Cieľové skupiny:

- Občania obce Semerovo
- Obec Semerovo
- Podnikateľské subjekty

Zdroje financovania:

- Verejné financie v podobe Fondov EÚ a štátneho rozpočtu
- Vlastné zdroje

Opatrenie 2.2 Podpora zdravotníckych a sociálnych služieb

Cieľom podpory zdravotníckych a sociálnych služieb je poskytnúť občanom maximálne možné podmienky pre kvalitný život. Jedná sa najmä o odstránenie nutnosti cestovania k poskytovateľom týchto služieb. Vybudovanie centra prvého kontaktu zabezpečí základnú zdravotnú starostlivosť občanom Semerova.

Podopatrenie 2.2.1 Modernizácia zdravotníckeho zariadenia

Cieľ podopatrenia:

Zabezpečiť občanom základnú zdravotnú starostlivosť priamo v obci a odstrániť tak nutnosť dochádzania za službami ako aj vytvoriť atraktívne prostredie pre nových občanov.

Cieľové aktivity:



- Stavebno-technické úpravy miestneho zdravotného strediska
- Zabezpečenie materiálno-technického vybavenia zdravotného strediska
- Podpora zariadenia nových ambulantných jednotiek

Cieľové skupiny:

- Občania obce Semerovo
- Obec Semerovo
- Dôchodcovia
- Matky s deťmi

Zdroje financovania:

- Verejné financie v podobe Fondov EÚ a štátneho rozpočtu
- Vlastné zdroje

Podopatrenie 2.2.2 Podpora poskytovania sociálnych služieb

Cieľ podopatrenia:

Zámerom je skvalitnenie terénnych sociálnych služieb poskytovaných v súčasnosti a vytvorenie nových podmienok pre občanov odkázaných na pomoc iných.

Cieľové aktivity:

- Podpora poskytovania terénnych sociálnych služieb a ich materiálno-technické zabezpečenie
- Rekonštrukcia, modernizácia, resp. výstavba zariadenia sociálnych služieb
- Investície do materiálno-technického vybavenia tohto zariadenia
- Zavádzanie nových foriem sociálnych služieb

Cieľové skupiny:

- Občania obce Semerovo odkázaný na pomoc iných
- Obec Semerovo
- Dôchodcovia

Zdroje financovania:

- Verejné financie v podobe Fondov EÚ a štátneho rozpočtu
- Vlastné zdroje



Opatrenie 2.3 Podpora voľnočasových aktivít

Cieľom opatrenia je zabezpečiť kvalitné a vhodné podmienky pre aktívne trávenie voľného času. Voľnočasové aktivity zvyšujú kvalitu života občanov ako aj atraktivitu územia. Cieľom je prilákať ľudí k spoločným aktivitám a tým k participácii na rozvoji a riadení obce.

Podopatrenie 2.3.1 Investície pre rozvoj športu

Cieľ podopatrenia:

Vytvoriť vhodné podmienky pre športové vyžitie a prilákanie mládeže k športu. Toto podopatrenie podporí zdravý životný štýl nielen mládeže, ale aj ostatných obyvateľov a návštevníkov obce.

Cieľové aktivity:

- Rekonštrukcia, modernizácia a výstavba športových areálov
- Investície do technického vybavenia športovísk
- Organizovanie a propagácia športových podujatí

Cieľové skupiny:

- Občania obce Semerovo
- Obec Semerovo
- Návštevníci obce
- Podnikateľské subjekty

Zdroje financovania:

- Verejné financie v podobe Fondov EÚ a štátneho rozpočtu
- Vlastné zdroje

Podopatrenie 2.3.2 Podpora miestnych spolkov a združení

Cieľ podopatrenia:

Cieľom opatrenia je podporiť združovanie sa občanov v záujmových spolkoch a združeniach pre podporu aktívneho trávenia voľného času, súdržnosti občanov, participácii na riadení samosprávy ako aj podporu rozvoja kultúrneho, remeselného či športového potenciálu.

Cieľové aktivity:



- Podpora vytvárania nových miestnych spolkov a združení
- Podpora fungovania existujúcich spolkov a združení
- Vytváranie materiálno-technických podmienok pre ich fungovanie

Cieľové skupiny:

- Občania obce Semerovo
- Obec Semerovo
- Dôchodcovia
- Matky s deťmi
- Športovci
- Podnikateľské subjekty
- Poľovníci
- Rybári

Zdroje financovania:

- Verejné financie v podobe Fondov EÚ a štátneho rozpočtu
- Vlastné zdroje

Opatrenie 2.4 Investície na podporu bytovej politiky

Jedným zo základných kritérií usídľovania sa občanov je práve možnosť bývania. Pre rozvoj obce je nutné, aby sa občania nestáhovali kvôli nedostupnosti bytových kapacít. Je teda v záujme obce Semerovo poskytovať dostatočné a kvalitné možnosti pre bývanie prostredníctvom nájomných bytových domov ako aj vhodných podmienok pre individuálnu bytovú výstavbu.

Podopatrenie 2.4.1 Podpora výstavby bytových domov, ako aj individuálnej bytovej výstavby

Cieľ podopatrenia:

Vytvorenie vhodných podmienok pre bývanie a usadzovanie sa najmä mladých rodín nielen z obce.

Cieľové aktivity:

- Výstavba nájomných bytových domov
- Vytvorenie vhodných podmienok pre individuálnu bytovú výstavbu investíciami do základnej dopravnej a technickej infraštruktúry



Cieľové skupiny:

- Občania obce Semerovo
- Obec Semerovo
- Mladé rodiny
- Ľudia zo širokého okolia
- Podnikateľské subjekty

Zdroje financovania:

- Verejné financie v podobe Fondov EÚ a štátneho rozpočtu
- Vlastné zdroje



Priorita 3 Udržateľné životné prostredie

Neoddeliteľnou súčasťou strategického rozvoja územia je aj systematická tvorba a ochrana životného prostredia. Jednotlivé zložky životného prostredia tvoria základ rozvojového potenciálu a vplyvajú na všetky oblasti rozvoja. Preto je nutné chrániť a zlepšovať stav životného prostredia v prvom rade odstraňovaním existujúcich záťaží a zdrojov znečistenia a súčasne vytvárať preventívne opatrenia zabraňujúce negatívnym vplyvom znečisťujúcich faktorov.

Opatrenie 3.1 Zefektívnenie systému odpadového hospodárstva

Cieľom opatrenia je zaviesť efektívny systém zberu a následnej separácie zložiek komunálneho odpadu v obci Semerovo. Realizácia v rámci opatrenia by mala prispieť k odstráneniu nelegálnych skládok vytvorených v rámci katastrálneho územia obce a predchádzať vzniku nových lokálnych zdrojov znečistenia.

Podopatrenie 3.1.1 Podpora separovaného zberu komunálnych odpadov

Cieľ podopatrenia:

Vytvorenie efektívneho systému zberu a separácie komunálneho odpadu. Výsledkom podpory budú vyseparované zložky komunálneho odpadu pripravené na ďalšie spracovanie a recykláciu.

Cieľové aktivity:

- Výstavba zberného dvora
- Investície do technického a technologického vybavenia zberného dvora
- Výstavba obecnej kompostárne
- Investície do technického a technologického vybavenia kompostárne
- Podpora vytvárania zberných hniezd
- Obstaranie smetných nádob a veľkokapacitných kontajnerov
- Podpora informačnej kampane a osvetu zameranej na proces separácie odpadov

Cieľové skupiny:

- Občania obce Semerovo
- Obec Semerovo
- Návštevníci obce
- Podnikateľské subjekty



Zdroje financovania:

- Verejné financie v podobe Fondov EÚ a štátneho rozpočtu
- Vlastné zdroje

Podopatrenie 3.1.2 Investície do odstraňovania environmentálnych záťaží

Cieľ podopatrenia:

Cieľom je odstránenie všetkých nelegálnych skládok odpadov v katastrálnom území obce a zavedenie preventívnych opatrení nasmerovaných k predchádzaniu vzniku týchto skládok.

Cieľové aktivity:

- Sanácia nelegálnych skládok odpadu
- Revitalizácia danej lokality
- Vytvorenie systému zabráňujúceho opätovnému nelegálnemu skládkovaniu odpadov

Cieľové skupiny:

- Občania obce Semerovo
- Obec Semerovo
- Návštevníci obce
- Podnikateľské subjekty

Zdroje financovania:

- Verejné financie v podobe Fondov EÚ a štátneho rozpočtu
- Vlastné zdroje



Opatrenie 3.2 Efektívne odvádzanie a čistenie odpadových vôd

Opatrenie je zamerané na vytvorenie systému verejnej kanalizačnej siete napojenej na čističku odpadových vôd. Cieľom tohto riešenia je zníženie znečistenia povrchových a podzemných vôd v dôsledku priesaku a voľného vypúšťania odpadových vôd.

Podopatrenie 3.2.1 Investície do vybudovania verejnej kanalizačnej siete

Cieľ podopatrenia:

Cieľom je vybudovanie verejnej kanalizačnej siete s napojením na ČOV a tým zníženie znečistenia povrchových a podzemných vôd v dôsledku priesaku a voľného vypúšťania odpadových vôd.

Cieľové aktivity:

- Výstavba verejnej kanalizačnej siete
- Výstavba ČOV

Cieľové skupiny:

- Občania obce Semerovo
- Obec Semerovo
- Návštevníci obce
- Podnikateľské subjekty

Zdroje financovania:

- Verejné financie v podobe Fondov EÚ a štátneho rozpočtu
- Vlastné zdroje



Opatrenie 3.3 Podpora výstavby prvkov zelenej infraštruktúry

Základným potenciálom obce je práve vidiecke prostredie tvorené krajinou štruktúrou. V súčasnosti je však ohrozujúca postupná snaha pretvárania vidieckeho rázu smerom k mestskému. Cieľom podpory výsadby prvkov zelenej infraštruktúry je na jednej strane zabránenie takejto zmeny a na strane druhej je prínosom pre kvalitu životného prostredia.

Podopatrenie 3.3.1 Investície do zelenej infraštruktúry v intraviláne obce

Cieľ podopatrenia:

Cieľom investícií do zelenej infraštruktúry je hlavne zlepšenie životného prostredia občanov, no v neposlednom rade takéto aktivity prispievajú k zlepšeniu estetického vidieckeho prostredia.

Cieľové aktivity:

- Výstavba zelených zón a oddychových parkov
- Výsadba zelených koridorov popri prvkoch dopravnej infraštruktúry
- Investície do údržby a obnovy súčasnej zelene

Cieľové skupiny:

- Občania obce Semerovo
- Obec Semerovo
- Návštevníci obce
- Podnikateľské subjekty

Zdroje financovania:

- Verejné financie v podobe Fondov EÚ a štátneho rozpočtu
- Vlastné zdroje

Podopatrenie 3.3.2 Investície do zelenej infraštruktúry v extraviláne obce

Cieľ podopatrenia:

Cieľom je zamerať sa na krajinotvornú činnosť, ktorá v rámci čoraz vyššej intenzifikácie poľnohospodárskej výroby a rozširovaniu sa okrajových častí obcí zaniká. Prínosom takýchto aktivít nie je len estetický dopad, ale taktiež ochrana prírody a životného prostredia v podobe ochrany pôdy pred veternou a vodnou eróziou.

Cieľové aktivity:

- Výsadba vetrolamov a alejí



- Ochrana a obnova existujúcich vetrolamov a alejí

Cieľové skupiny:

- Občania obce Semerovo
- Obec Semerovo
- Návštevníci obce
- Poľnohospodárske podniky

Zdroje financovania:

- Verejné financie v podobe Fondov EÚ a štátneho rozpočtu
- Vlastné zdroje



Priorita 4 Kvalitná a moderná infraštruktúra

Z hľadiska potenciálu obce, je asi najdôležitejším faktorom dopravná dostupnosť a rozsah technickej infraštruktúry. Nejde pritom len o atraktivitu z pohľadu občanov, ale najmä podnikateľských subjektov. Pri rozhodovaní sa podnikateľského subjektu o novej lokalizácii podniku je prvoradým kritériom dopravná dostupnosť a infraštruktúrna vybavenosť územia. Preto je táto priorita rovnako nezanedbateľnou ako všetky doposiaľ špecifikované.

Opatrenie 4.1 Modernizácia dopravnej infraštruktúry

Cieľom modernizácie dopravnej infraštruktúry je práve vytvorenie vhodných podmienok jednak pre lokalizáciu podnikateľských subjektov, ako aj pre rozvoj cestovného ruchu a kvality života občanov.

Podopatrenie 4.1.1 Kvalitná dopravná dostupnosť

Cieľ podopatrenia:

Vybudovať kvalitnú a komplexnú cestnú infraštruktúru zodpovedajúcu požiadavkám širokej cieľovej skupiny.

Cieľové aktivity:

- Rekonštrukcia a modernizácia úsekov miestnych komunikácií
- Výstavba nových úsekov miestnych komunikácií
- V spolupráci s MAS snaha o zlepšenie dopravnej dostupnosti regiónu
- Investície na prevádzku a údržbu miestnych komunikácií
- Investície do zvýšenia bezpečnosti cestnej premávky v obci Semerovo

Cieľové skupiny:

- Občania obce Semerovo
- Obec Semerovo
- Návštevníci obce
- Cyklisti
- Podnikateľské subjekty
- MAS

Zdroje financovania:



- Verejné financie v podobe Fondov EÚ a štátneho rozpočtu
- Vlastné zdroje

Podopatrenie 4.1.2 Podpora nemotorovej dopravy v obci Semerovo

Cieľ podopatrenia:

Zatraktívnenie nemotorovej dopravy, najmä cyklistiky, nie len občanom ale aj návštevníkom obce Semerovo. Cieľom je vybudovať komplexnú cyklo-infraštruktúru, ktorá bude neskôr napojená na regionálnu sieť.

Cieľové aktivity:

- Výstavba cyklotrás
- Zabezpečenie doplnkovej infraštruktúry k cyklotrasám
- Investície do prevádzky a údržby cyklotrás

Cieľové skupiny:

- Občania obce Semerovo
- Obec Semerovo
- Návštevníci obce

Zdroje financovania:

- Verejné financie v podobe Fondov EÚ a štátneho rozpočtu
- Vlastné zdroje

Opatrenie 4.2 Kvalitná technická infraštruktúra

Popri dopravnej infraštruktúre je zásadným ukazovateľom úrovne rozvoja práve technická infraštruktúra.

Podopatrenie 4.2.1 Podpora prevencie proti kriminalite a vandalizmu

Cieľ podopatrenia:

Cieľom je zavedenie systému monitorovania verejných priestranstiev a tým predchádzať kriminalite a vandalizmu.

Cieľové aktivity:



- Investície do výstavby kamerového systému
- Investície na prevádzku kamerového systému
- Podpora osvetly a informovanosti v rámci prevencie proti kriminalite
- Investície do obecnej polície

Cieľové skupiny:

- Občania obce Semerovo
- Obec Semerovo
- Návštevníci obce
- Podnikateľské subjekty

Zdroje financovania:

- Verejné financie v podobe Fondov EÚ a štátneho rozpočtu
- Vlastné zdroje

Podopatrenie 4.2.2 Investície do prvkov verejnej osobnej dopravy

Cieľ podopatrenia:

Skvalitnenie miestnej technickej infraštruktúry verejnej osobnej dopravy.

Cieľové aktivity:

- Rekonštrukcia, modernizácia zastávok verejnej osobnej dopravy
- Obstaranie doplnkových prvkov ako napr. smetné nádoby, osvetlenie, atď.

Cieľové skupiny:

- Občania obce Semerovo
- Obec Semerovo
- Návštevníci obce
- Podnikateľské subjekty

Zdroje financovania:

- Verejné financie v podobe Fondov EÚ a štátneho rozpočtu
- Vlastné zdroje



6. FINANČNÉ A PERSONÁLNE ZABEZPEČENIE PHSR

6.1 Finančné zabezpečenie

Za účelom realizácie PHSR /Programu rozvoja obce/ musí obec zabezpečiť potrebné finančné zdroje na zabezpečenie cieľov a aktivít zadaných v akčnom pláne. Finančné prostriedky, ktoré je možné použiť na realizáciu projektových zámerov možno rozdeliť na tri hlavné skupiny:

- verejné zdroje – ide tu o rozpočet obce, prípadne o štátny rozpočet, okrem toho sú k dispozícii v rámci verejných zdrojov aj rôzne dotácie, financie z Národných projektov, nadácie, neinvestičné a účelové fondy a pod.
- súkromné zdroje – investovanie súkromných finančných zdrojov do neziskových aktivít
- EŠIF – aktuálne je hlavne nové programové obdobie

Analýza finančných potrieb a možností obce ukazuje, že obec na svoje aktivity bude potrebovať aj rôzne doplnkové zdroje potrebné na spolufinancovanie rôznych typov projektov v akčnom pláne.

6.2 Personálne zabezpečenie

Riadiacim orgánom PHSR je na úrovni obce obecné zastupiteľstvo, výkonným orgánom pre prípravu a realizáciu projektov a aktivít PHSR sú starosta a ním riadené osoby v rámci obce, prípadne partneri a investori projektov, vykonávatelia aktivít, ktorí tvoria pracovný tím pre implementáciu PHSR. Výkonné orgány zodpovedajú za systém riadenia PHSR a v prípade čerpania pomoci z európskych fondov, dotácií i za systém riadenia pomoci, formálne a účelovo správne čerpanie dotácií. Realizácia PHSR vyžaduje pravidelnú prácu skupiny odborníkov a pracovníkov obecného úradu. Pre tento účel sa odporúča zriadiť riadiaci orgán. Výbor pre PHSR môže byť tvorený z priamo z obyvateľov obce a prizvaných odborníkov z praxe. Úlohou Výboru je pravidelne v stanovených intervaloch posúdiť stav realizácie PHSR. Výbor môže pripravovať realizačný plán PHSR na ďalšie obdobie zároveň iniciovať úpravy, zmeny alebo doplnenie aktivít, opatrení a cieľov do PHSR podľa potreby v budúcnosti. Všetky navrhované zmeny musí schváliť obecné zastupiteľstvo a následne budú zapracované do PHSR.

6.2 Indikatívny finančný plán

Priorita	Opatrenie	Podopatrenie	Aktivita	Predpokladaný termín realizácie	Predpokladaná výška nákladov	Zdroje financovania	Garant
Výstavba priemyselného parku	1.1 Znižovanie nákladov na prevádzku verejných budov v obci Semerovo	1.1.1 Znižovanie energetickej náročnosti verejných budov	Zvýšenie energetickej efektívnosti Obecného úradu	2020	28 000	- Verejné zdroje z Fondov EÚ a štátneho rozpočtu - vlastné zdroje	Obec
			Zvýšenie energetickej efektívnosti kultúrneho domu	2019	210 000	- Verejné zdroje z Fondov EÚ a štátneho rozpočtu - vlastné zdroje	Obec
			Zvýšenie energetickej efektívnosti základnej školy	2020	240 000	- Verejné zdroje z Fondov EÚ a štátneho rozpočtu - vlastné zdroje	Obec
			Zvýšenie energetickej efektívnosti materskej školy	2017	190 000	- Verejné zdroje z Fondov EÚ a štátneho rozpočtu - vlastné zdroje	Obec
		1.1.2 Zefektívnenie využívania energie na vykurovanie verejných budov	Zefektívnenie systému vykurovania obecného úradu využitím OZE	2020	14 000	- Verejné zdroje z Fondov EÚ a štátneho rozpočtu - vlastné zdroje	Obec
			Zefektívnenie systému vykurovania kultúrneho domu	2019	14 000	- Verejné zdroje z Fondov EÚ a štátneho rozpočtu - vlastné zdroje	Obec
			Zefektívnenie systému vykurovania základnej školy	2020	40 000	- Verejné zdroje z Fondov EÚ a štátneho rozpočtu - vlastné zdroje	Obec
			Zefektívnenie systému vykurovania materskej školy	2017	32 000	- Verejné zdroje z Fondov EÚ a štátneho rozpočtu - vlastné zdroje	Obec
	1.2 Podpora diverzifikácie hospodárskeho prostredia	1.2.1 Podpora cestovného ruchu so zameraním na vidiecky cestovný ruch	Revitalizácia židovského cintorína	2023	3 500	- Verejné zdroje z Fondov EÚ a štátneho rozpočtu - vlastné zdroje	Obec
			Obnova a údržba historických pamiatok	priebežne	18 000	- Verejné zdroje z Fondov EÚ a štátneho rozpočtu - vlastné zdroje	Obec
		1.2.2 Podpora podnikateľského prostredia	Vytvorenie stravovacej jednotky rekonštrukciou nevyužitej budovy	2017	36 000	- Verejné zdroje z Fondov EÚ a štátneho rozpočtu - vlastné zdroje	Obec
			Podpora podnikateľského prostredia prostredníctvom aktivít v rámci MAS	priebežne	25 000	- Verejné zdroje z Fondov EÚ a štátneho rozpočtu - vlastné zdroje	Obec
						- Verejné zdroje z Fondov EÚ a štátneho rozpočtu - vlastné zdroje	Obec



Priorita	Opatrenie	Podopatrenie	Aktivita	Predpokladaný termín realizácie	Predpokladaná výška nákladov	Zdroje financovania	Garant
2. Podpora rozvoja ľudských zdrojov	2.1 Podpora vzdelávacích aktivít	2.1.1 Rozšírenie vzdelávacích aktivít v rámci základnej školy	Výstavba dopravného ihriska	2019	4 500	- Verejné zdroje z Fondov EÚ a štátneho rozpočtu - vlastné zdroje	Obec
			Výstavba špecializovaných učební	2018	18 000	- Verejné zdroje z Fondov EÚ a štátneho rozpočtu - vlastné zdroje	Obec
			Rozvoj mimoškolských a podporných aktivít	priebežne	7 000	- Verejné zdroje z Fondov EÚ a štátneho rozpočtu - vlastné zdroje	
		2.1.2 Zvyšovanie možností zamestnania sa	Podpora rekvalifikačných kurzov	priebežne	3 000	- Verejné zdroje z Fondov EÚ a štátneho rozpočtu - vlastné zdroje	Obec
	2.2 Podpora zdravotníckych a sociálnych služieb	2.2.1 Modernizácia zdravotníckeho zariadenia	Rekonštrukcia miestneho zdravotného strediska	priebežne	10 500	- Verejné zdroje z Fondov EÚ a štátneho rozpočtu - vlastné zdroje	Obec
			Vybudovanie rehabilitačného strediska	2021	23 000	- Verejné zdroje z Fondov EÚ a štátneho rozpočtu - vlastné zdroje	Obec
		2.2.2 Podpora poskytovania sociálnych služieb	Výstavba Domovu sociálnych služieb	2020	395 000	- Verejné zdroje z Fondov EÚ a štátneho rozpočtu - vlastné zdroje	Obec
			Zefektívnenie poskytovaných terénnych sociálnych služieb	priebežne	2 000	- Verejné zdroje z Fondov EÚ a štátneho rozpočtu - vlastné zdroje	Obec
	2.3 Podpora voľnočasových aktivít obyvateľov	2.3.1 Investície pre rozvoj športu	Modernizácia a dostavba areálu miestneho futbalového ihriska	priebežne	6 000	- Verejné zdroje z Fondov EÚ a štátneho rozpočtu - vlastné zdroje	Obec
			Vybudovanie multifunkčného ihriska	2019	180 000	- Verejné zdroje z Fondov EÚ a štátneho rozpočtu - vlastné zdroje	Obec
		2.3.2 Podpora miestnych spolkov a združení	Podpora vzniku miestnych záujmových klubov	priebežne	3 000	- Verejné zdroje z Fondov EÚ a štátneho rozpočtu - vlastné zdroje	Obec
			Podpora rozvoja miestnych záujmových organizácií	priebežne	30 000	- Verejné zdroje z Fondov EÚ a štátneho rozpočtu - vlastné zdroje	Obec
	2.4 Investície na podporu bytovej politiky	2.4.1 Podpora výstavby bytových domov, ako aj individuálnej výstavby bytov	Investície do výstavby nájomných bytových domov	2019	480 000	- Verejné zdroje z Fondov EÚ a štátneho rozpočtu - vlastné zdroje	Obec
			Investície do vytvorenia podmienok pre individuálnu bytovú výstavbu	2016	6 000	- Verejné zdroje z Fondov EÚ a štátneho rozpočtu - vlastné zdroje	Obec



Priorita	Opatrenie	Podopatrenie	Aktivita	Predpokladaný termín realizácie	Predpokladaná výška nákladov	Zdroje financovania	Garant
3. Udržiateľné životné prostredie	3.1 Zefektívnenie systému odpadového hospodárstva	3.1.1 Podpora separovaného zberu komunálnych odpadov	Výstavba zberného dvora	2017	60 000	- Verejné zdroje z Fondov EÚ a štátneho rozpočtu - vlastné zdroje	Obec
			Obstaranie technického a technologického zariadenia zberného dvora	2017	88 000	- Verejné zdroje z Fondov EÚ a štátneho rozpočtu - vlastné zdroje	Obec
			Obstaranie smetných nádob a veľkokapacitných kontajnerov pre podporu separovaného zberu	2017	20 000	- Verejné zdroje z Fondov EÚ a štátneho rozpočtu - vlastné zdroje	Obec
			Výstavba obecnej kompostárne	2017	6 000	- Verejné zdroje z Fondov EÚ a štátneho rozpočtu - vlastné zdroje	Obec
		3.1.2 Investície do odstraňovania environmentálnych záťaží	Sanácie existujúcich „čiernych skládok“ odpadu	priebežne	4 500	- Verejné zdroje z Fondov EÚ a štátneho rozpočtu - vlastné zdroje	Obec
	3.2 Efektívne odvádzanie a čistenie odpadových vôd	3.2.1 Investície do vybudovania verejnej kanalizačnej siete	Výstavba verejnej siete odvádzania odpadových vôd	2020	6 500 000	- Verejné zdroje z Fondov EÚ a štátneho rozpočtu - vlastné zdroje	Obec
			Výstavba ČOV	2020	850 000	- Verejné zdroje z Fondov EÚ a štátneho rozpočtu - vlastné zdroje	Obec
	3.3 Podpora výstavby prvkov zelenej infraštruktúry	3.3.1 Investície do zelenej infraštruktúry v intraviláne obce Mojzesovo	Investície do vytvárania zelených oddychových zón	priebežne	20 000	- Verejné zdroje z Fondov EÚ a štátneho rozpočtu - vlastné zdroje	Obec
			Investície do vytvárania zelených bariér popri hlavnej ceste	priebežne	7 000	- Verejné zdroje z Fondov EÚ a štátneho rozpočtu - vlastné zdroje	Obec
		3.3.2 Investície do zelenej infraštruktúry v extraviláne obce Mojzesovo	Investície do výsadby vetrolamov	priebežne	3 000	- Verejné zdroje z Fondov EÚ a štátneho rozpočtu - vlastné zdroje	Obec



4. Kvalitná a moderná infraštruktúra	4.1 Modernizácia dopravnej infraštruktúry	4.1.1 Kvalitná dopravná dostupnosť	Modernizácia prvkov hromadnej osobnej dopravy	priebežne	8 000	- Verejné zdroje z Fondov EÚ a štátneho rozpočtu	VÚC
			Rekonštrukcia a dostavba miestnych komunikácií	2022	3 800 000	- Verejné zdroje z Fondov EÚ a štátneho rozpočtu - vlastné zdroje	Obec
		4.1.2 Podpora nemotorovej dopravy v obci Semerovo	Rekonštrukcia a dostavba chodníkov pre peších	2020	400 000	- Verejné zdroje z Fondov EÚ a štátneho rozpočtu - vlastné zdroje	Obec
			Výstavba cyklotrás pre podporu nemotorovej dopravy občanov	2023	70 000	- Verejné zdroje z Fondov EÚ a štátneho rozpočtu - vlastné zdroje	Obec
	4.2 Kvalitná technická infraštruktúra	4.2.1 Podpora prevencie proti kriminalite a vandalizmu	Vybudovanie kamerového monitorovacieho systému	2018	28 000	- Verejné zdroje zo štátneho rozpočtu - vlastné zdroje	Obec
			Podpora osvetly v rámci prevencie proti kriminalite a vandalizmu	priebežne	2 000	- Verejné zdroje zo štátneho rozpočtu - vlastné zdroje	Obec
		4.2.2 Investície do prvkov verejnej osobnej dopravy	Rekonštrukcia a výstavba zastávok prímestskej autobusovej dopravy	2021	8 000	- Verejné zdroje z Fondov EÚ a štátneho rozpočtu - vlastné zdroje	Obec

PRÍLOHY



Príloha č. 1 - Zoznam informačných zdrojov použitých v PHSR

- 1.Národná stratégia regionálneho rozvoja Slovenskej republiky
- 2.Koncepcia územného rozvoja Slovenska 2001 v znení KURS 2011
- 3.Partnerská dohoda SR na roky 2014 – 2020
- 4.Programom hospodárskeho a sociálneho rozvoja Nitrianskeho samosprávneho kraja 2012 – 2018
- 5.Programom hospodárskeho a sociálneho rozvoja obce Semerovo pre roky 2006 - 2013
- 6.Územný plán obce
- 7.Zákon č. 539/2008 Z. z. o podpore regionálneho rozvoja
- 8.Zákon 369/1990 Zb. o obecnom zriadení
- 9.Interné materiály Obecného úradu
- 10.Databáza Štatistického úradu SR „DATAcube“ dostupná na <http://datacube.statistics.sk/>
- 11.Dotazníkový prieskum vykonaný v obci Semerovo
13. www.semerovo.eu