


Naša značka : 248 / 2014



# POVODŇOVÝ PLÁN ZÁCHRANNÝCH PRÁČ

## Obec SEMEROVO

### Dátum poslednej aktualizácie:

Dňa 28. 8. 2014 aktualizované podľa pokynov

Dňa 27. mája 2014 aktualizované štáby

schválené OZ: dňa 14.9.2012 uznesením č. VI:/10/2012 **Pôvodný plán schválený 27. októbra 2005 uznesením Obecného zastupiteľstva OZ / 21 / 2005 – A – 1 s povinnosťou aktualizovať podľa potreby, novelizovaný Obecným zastupiteľstvom dňa 19. 1. 2007 uznesením OZ / 10 / 2007 – A – 1/07**


Aktualizácia schvaľovaná na 23. OZ dňa 23.10.2010



Imrich Hrabovský


**POVODŇOVÝ PLÁN ZÁCHRANNÝCH PRÁC  
OBCE SEMEROVO**

**spracovaný v zmysle Zákona č. 7/2010 Z.z. o ochrane  
pred povodňami  
a podľa Vyhlášky Ministerstva životného prostredia  
Slovenskej republiky č. 261/2010 Z.z., ktorou sa  
ustanovujú podrobnosti  
o obsahu povodňových plánov a postup ich schvaľovania**

Spracoval: 

Imrich Hrabovský  
starosta obce



Schválila: 

Mgr. Mária Jeseničová  
prednostka Obvodného úradu

Nové Zámky

19.11. 2010

**SEMEROVO, 23. októbra 2010**

# Povodňový plán záchranných prác Obce SEMEROVO

## OBSAH

### A. TEXTOVÁ ČASŤ

Textová časť povodňového plánu záchranných prác obce obsahuje

- I. Zámer zabezpečenia, riadenia a vykonania povodňových záchranných prác**
- II. Zoznam orgánov, komisií a štábov, ktoré riadia a zabezpečujú ochranu pred povodňami, vrátane adries, čísiel telefónu, e-mailových adries a čísiel faxu**
  1. Obecná povodňová komisia – zoznam členov, adresy domov a na pracovisko, spôsoby vyznamenania
  2. Krízový štáb obce – zoznam členov, adresy domov a na pracovisko, spôsoby vyznamenania
  3. Obvodný úrad životného prostredia v Nových Zámkoch
  4. Obvodná povodňová komisia
  5. Technický štáb obvodnej povodňovej komisie
  6. Obvodný úrad v Nových Zámkoch
  7. Krízový štáb obvodného úradu
  8. Okresné riaditeľstvo Hasičského a záchranného zboru v Nových Zámkoch
  9. Koordinačné stredisko integrovaného záchranného systému
  10. Okresné riaditeľstvo Policajného zboru v Nových Zámkoch
  11. Podľa potreby
    - a) dobrovoľný hasičský zbor Semerovo
- III. Stupne povodňovej aktivity, predpovedná povodňová služba, hlásna povodňová služba a varovanie obyvateľstva**
  1. Vodné toky pretekajúce cez obec, vrátane prehľadnej situácie.
  2. Stupne povodňovej aktivity v profiloch vodomerných staníc a vodočetných staníc v čiastkovom povodí nad obcou.
  3. Organizačné zabezpečenie hlásnej povodňovej služby a varovania obyvateľstva v obci.
  4. Správcovia vodných tokov na území obce – adresa, číslo telefónu, e-mailová adresa a číslo faxu.
- IV. Povodňové záchranné práce obce**
  1. Zabezpečenie varovania obyvateľstva a vyznamenanie osôb ohrozených povodňou.
  2. Postup zabezpečenia núdzového zásobovania a núdzového ubytovania osôb.
  3. Zabezpečenie a vykonanie evakuácie, vrátane evakuačných opatrení.
  4. Predpokladaný výkon opatrení na ochranu pred povodňami v kritických úsekoch vodných tokov (opatrenia na uvoľňovanie prietokových profilov pod mostami, priepustami a lávkami, uvoľňovanie ľadových zátarás, zápch vytvorených z vodou priplavených predmetov).
  5. Postup zabezpečenie dezinfekcie studní, žúmp, obytných priestorov a odvozu a zneškodňovania uhynutých zvierat a iných odpadov.

# Povodňový plán záchranných prác Obce SEMEROVO

---

6. Prehľad rozvodných sietí a zariadení, ktoré by mohli ohroziť postihnuté osoby, nasadené sily a prostriedky a majetok obyvateľov.
7. Spôsob zorganizovania predčasného zberu úrody pri určených vodných stavoch.
8. Zoznam stavieb, objektov a zariadení, ktoré môžu byť ohrozené povodňou.
9. Zoznam lokalít, v ktorých sú uskladnené nebezpečné látky, ich druhy, množstvá a opatrenia na zamedzenie znečistenia vody.

## **V. Sily a prostriedky na výkon povodňových záchranných prác**

1. Zoznam dopravných prostriedkov, strojov a zariadení na výkon povodňových záchranných prác. Dopravné prostriedky, stroje a zariadenia, ktoré sú určené na výkon povodňových záchranných prác sa v predvídateľnom rozsahu zabezpečujú vopred dohodou.
2. Zoznam členov obecného hasičského zboru (adresy a telefónne spojenie).
3. Materiálno-technické vybavenie obecného hasičského zboru na výkon povodňových záchranných prác.
4. Zoznam členov pracovných čiat obce a pracovných čiat vyčlenených právnickými osobami na výkon povodňových záchranných prác.

## **VI. Zoznam povodňových plánov záchranných prác právnických osôb a fyzických osôb – podnikateľov na území obce**

Zoznam povodňových plánov záchranných prác právnických osôb a fyzických osôb – podnikateľov obsahuje tieto údaje:

1. Názov subjektu.
2. Adresa, číslo telefónu, e-mailová adresa a číslo faxu.
3. Mená osôb zodpovedných za vykonávanie opatrení na ochranu pred povodňami, ktoré sú uvedené v povodňovom pláne záchranných prác, ich adresy a spôsoby vyznamenania.

## **VII. Pomocná dokumentácia**

1. Zoznam zákonov a vyhlášok súvisiacich so zabezpečovaním a riadením ochrany pred povodňami.
2. Vzory príkazov a dokumentov, ktoré budú potrebné pri riadení a zabezpečovaní ochrany pred povodňami.

## **VIII. Prílohy**

Obsahom prílohy povodňového plánu záchranných prác obce sú tabuľky, konkrétne prehľady, schémy, zoznamy, databázy, uznesenia obecného zastupiteľstva, ktoré sú potrebné na doplnenie textovej časti a grafickej časti povodňového plánu záchranných prác.

# Povodňový plán záchranných prác Obce SEMEROVO

---

## B. GRAFICKÁ ČASŤ

Grafická časť obsahuje najmä nasledujúce údaje:

- a) predpokladaný rozsah zaplavenia územia zobrazený podľa súradníc záplavových čiar prevzatých z príslušnej mapy povodňového ohrozenia,
- b) domy, objekty, časti obcí, miest, ktoré môžu byť zaplavené a bude potrebné z nich vykonať evakuáciu,
- c) evakuačné trasy,
- d) objekty určené na núdzové ubytovanie,
- e) priestory na umiestnenie zvierat a materiálu,
- f) priestory sústredenia mechanizmov určených na povodňové záchranné práce,
- g) lokality, v ktorých sú uskladnené nebezpečné látky,
- h) poloha vodomerných staníc a vodočetných staníc na vodných tokoch,
- i) vyznačenie kritických miest križovania vodných tokov s prístupovými komunikáciami do obcí, k priemyselným a poľnohospodárskym areálom v katastrálnom území obce.

Grafická časť predpokladaných povodňových záchranných prác v meste sa vypracúva na mapách v mierkach 1 : 1 440, 1 : 2 880 alebo podľa konkrétnych podmienok a možností alebo v digitálnej forme v geografickom informačnom systéme.

# Povodňový plán záchranných prác Obce SEMEROVO

---

## ÚVOD

Účinná ochrana ľudských a materiálnych hodnôt pred hroziacim nebezpečenstvom povodní vyžaduje náležitú a koordinovanú prípravu pred týmto nebezpečenstvom. Táto sa musí viesť ako cieľavedomý trvalý systém, založený na odbornej, technickej, hlavne však pohotovej akcieschopnej pripravenosti. Ochrana pred povodňami sú činnosti, ktoré sú zamerané na zníženie povodňového rizika na povodňami ohrozenom území, na predchádzanie záplavám spôsobovanými povodňami a na zmiernenie nepriaznivých následkov povodní na ľudské zdravie, životné prostredie, kultúrne dedičstvo a na hospodársku činnosť.

## **I. Zámer zabezpečenia, riadenia a vykonania povodňových záchranných prác**

V zmysle zákona č. 7/2010 Z. z. o ochrane pred povodňami a podľa Vyhlášky Ministerstva životného prostredia Slovenskej republiky

č. 261/2010 Z. z., ktorou sa ustanovujú podrobnosti o obsahu povodňových plánov a postup ich schvaľovania vypracovala obec Semerovo „Povodňový plán záchranných prác“, ktorý je dokumentom organizačného a technického charakteru.

Záchranné práce sú činnosti na záchranu života, zdravia osôb a záchranu majetku, ako aj ich odsun z ohrozených alebo postihnutých priestorov. Súčasťou záchranných prác sú činnosti na zamedzenie šírenia a pôsobenia následkov mimoriadnej udalosti a vytvorenie podmienok na odstránenie následkov mimoriadnej udalosti. (§ 3 zákona NR SR č. 42/1994 Z.z. v zn. n. p.)

Pri vzniku povodňového ohrozenia starosta obce zvolá Krízový štáb obce, ktorý organizuje a riadi povodňové ZP a OHZ. Krízový štáb spolupracuje vo veciach ochrany pred povodňami s Obvodnou povodňovou komisiou a Krízovým štábom Okresného úradu Nové Zámky, OR HaZZ Nové Zámky, so správcom vodohospodársky významných vodných tokov a so správcami drobných vodných tokov v katastrálnom území obce- Semerovo.

# Povodňový plán záchranných prác Obce SEMEROVO

## II. ZOZNAM ORGÁNOV, KOMISIÍ A ŠTÁBOV, KTORÉ RIADIA A ZABEZPEČUJÚ OCHRANU PRED POVODŇAMI, VRÁTANE ADRIES, ČÍSIEL TELEFÓNU, E-MAILOVÝCH ADRIES A ČÍSIEL FAXU

### 1. **Obecná** povodňová komisia – zoznam členov, adresy domov a na pracovisko, spôsoby vyrozumenia

#### ZLOŽENIE OBECNEJ POVODŇOVEJ KOMISIE (MPK)

Meno a priezvisko titul	Funkcia v povodňovej komisii	Pracovisko	Číslo telefónu na pracovisku	Číslo mobilu	Číslo telefónu domov	Fax	E-mail	Adresa bydliska
<b>Imrich Hrabovský</b>	Predseda	Obec Semerovo-OÚ	035 / 6474101	0905634035	035 / 6474001	035 / 6450010	obec.semerovo@stonline.sk	Semerovo č. 556
Ing. Marek Šemelák	zástupca	poslanec		0903457488				Semerovo č. 176
Veronika Štefániková	Tajomníčka	Obec Semerovo - OÚ	035 /6450082	0910265350	035 / 6474242			Semerovo č. 252
Ing. Peter Čelko	Zástupca	SHR Boroš		0905962192	035 / 6474308			Semerovo č. 290
Juraj Preložník	Člen	Hasič		0905308495				Semerovo č. 33
Dušan Ivanič	Člen	Hasič		0915114309				Semerovo č. 300

Sídlo povodňovej komisie obce je v budove Obecného úradu, na čísle tel. 035 / 6474101 a to po dobu vyhlásenia stavu pohotovosti a ohrozenia.

Zvolanie členov povodňovej komisie obce bude vykonané telefonicky. Zvoz bude zabezpečený motorovými vozidlami Obecného úradu v Semerove.

Za zvolanie povodňovej komisie je zodpovedný starosta obce, v jeho neprítomnosti členovia v poradí na zozname.

#### ŠTATÚT POVODŇOVEJ KOMISIE

**Obecná povodňová komisia** sa zriaďuje v zmysle §26 Zákona NR SR č. 7/2010 Z.z. o ochrane pred povodňami.

Úlohy obecnej povodňovej komisie určuje štatút obecnej povodňovej komisie, ktorý schvaľuje starosta obce.

#### ČLÁNOK 1

(1) Povodňová komisia koordinuje a kontroluje prípravu a plnenie úloh pri ochrane pred povodňami.

(2) Povodňová komisia

a) v oblasti prevencie

# Povodňový plán záchranných prác Obce SEMEROVO

1. oboznamuje sa s predbežným hodnotením povodňového rizika, mapami povodňového ohrozenia a mapami povodňového rizika na území svojej pôsobnosti a s ich prehodnoteniami a aktualizáciami,
  2. oboznamuje sa s návrhom prvého plánu manažmentu povodňového rizika, s návrhom na jeho aktualizáciu na území svojej pôsobnosti a iniciatívne predkladá návrhy a pripomienky,
  3. oboznamuje sa s hodnotením pokroku pri dosahovaní cieľov v pláne manažmentu povodňového rizika a predkladá návrhy na prehodnotenie a aktualizáciu opatrení na území svojej pôsobnosti pri aktualizácii plánov manažmentu povodňového rizika,
  4. koordinuje a kontroluje prípravu a vykonávanie preventívnych opatrení na ochranu pred povodňami, 5. navrhuje opatrenia, ktorých splnenie je potrebné na zabezpečenie ochrany pred povodňami,
- b) počas povodňovej situácie
1. sleduje a hodnotí vývoj povodňovej situácie,
  2. koordinuje a kontroluje činnosť povodňových komisií zriadených na nižšej úrovni a poskytuje im potrebnú pomoc,
  3. kontroluje vykonávanie povodňových zabezpečovacích prác a povodňových záchranných prác, navrhuje opatrenia na zvýšenie ich účinnosti a na odstránenie zistených nedostatkov,
  4. navrhuje vykonanie opatrení, ktoré sú potrebné na zabezpečenie ochrany pred povodňami,
  5. navrhuje alebo posudzuje návrh na mimoriadnu manipuláciu na vodných tokoch a vodných stavbách, na uvoľňovanie ľadovej zátarasy alebo ľadovej zápchy výbušnami a na vytvorenie umelej prietrže na ochranu pred povodňami,
  6. operatívne plní podľa vývoja povodňovej situácie ďalšie úlohy s cieľom znížiť povodňové riziko a minimalizovať povodňové škody,
  7. navrhuje vyhlásenie mimoriadnej situácie,
- c) po povodni
1. prerokuje správu o priebehu povodní, ich následkoch a vykonaných opatreniach,
  2. navrhuje opatrenia na odstránenie nedostatkov, ktoré sa zistili počas povodňovej situácie pri vykonávaní povodňových zabezpečovacích prác a povodňových záchranných prác.

## **ČLÁNOK 2** **Zloženie komisie**

- (1) Komisia sa skladá z predsedu, podpredsedu a z ďalších členov.
- (2) Predsedom komisie je starosta obce a podpredsedom komisie je štatutárny zástupca starostu obce.
- (3) Členmi krízového štábu môžu byť poslanci, funkcionári obce, zamestnanci obecného úradu, živnostníci a zástupcovia vybraných organizácií obce.
- (4) Za členov komisie je možné ustanoviť aj zástupcov ďalších orgánov a organizácií, podľa potreby a s ohľadom na ich územnú pôsobnosť, resp. ich prizývať na zasadnutia komisie.

## **ČLÁNOK 3** **Rokovanie komisie**

- (1) Komisia vykonáva svoju činnosť na zasadnutiach, ktoré zvoláva starosta obce podľa potreby a povahy povodňovej situácie, najmenej však raz za rok.
- (2) Program rokovania určuje predseda komisie. Komisia rokuje aj o úlohách, vyplývajúcich zo schválených povodňových plánov a kontroluje, ako ich príslušné povodňové orgány zabezpečujú.



# Povodňový plán záchranných prác Obce SEMEROVO

- (3) Zasadnutia komisie sú neverejné.
- (4) So súhlasom predsedu komisie možno na zasadnutia komisie prizvať ďalšie osoby, ktorých účasť je pri rokovaní komisie potrebná.
- (5) Rokovanie komisie vedie jej predseda, v jeho neprítomnosti podpredseda komisie.
- (6) Komisia je spôsobilá uznášať sa, ak je prítomná nadpolovičná väčšina jej členov. Na platnosť uznesenia je potrebný súhlas nadpolovičnej väčšiny prítomných členov.
- (7) V nevyhnutných prípadoch so súhlasom predsedu komisie môže člena komisie zastupovať ním poverený zástupca. Takto určený zástupca koná vždy osobne, pričom zo zastúpenia vznikajú práva a povinnosti zastúpenému.
- (8) O priebehu rokovania a uzneseniach komisie sa vyhotovuje záznam, ktorý sa zasiela všetkým členom komisie. Člen komisie, ktorého stanovisko sa neprijalo, je oprávnený žiadať, aby sa to uviedlo v zázname.
- (9) V čase medzi zasadnutiami komisie, ak hrozí nebezpečenstvo z omeškania, môže rozhodnúť o vykonaní neodkladných opatrení predseda komisie; tieto opatrenia musia byť schválené na najbližšom zasadnutí komisie.

## ČLÁNOK 4

### Úlohy členov obecnej povodňovej komisie

Členovia komisie plnia úlohy, ktoré sú im vymedzené v Štatúte obecnej povodňovej komisie v súlade so zákonom NR SR č. 7/2010 Z.z. o ochrane pred povodňami v z.n.p.

#### Predseda komisie

(1) Predseda komisie:

- a) riadi prácu komisie a zodpovedá Obvodnej povodňovej komisii v Nových Zámkoch
  - b) informuje obvodnú povodňovú komisiu o vývoji povodňovej situácie a o opatreniach, vykonaných na zamedzenie povodne a zmiernenie jej následkov,
  - c) vydáva úradné správy a informácie o vývoji povodňovej situácie a o opatreniach, urobených na ochranu pred povodňami,
  - d) kontroluje plnenie uznesení komisie,
  - e) vymenúva a odvoláva podpredsedu komisie a ďalších členov komisie.
  - f) vydáva príkazy na vykonanie opatrení, potrebných na zabezpečenie ochrany pred povodňami.
- 2) Predsedu komisie v jeho neprítomnosti zastupuje v plnom rozsahu podpredseda komisie.

#### Podpredseda obecnej povodňovej komisie

1. V plnom rozsahu zastupuje predsedu obecnej povodňovej komisie v čase jeho neprítomnosti
2. Zabezpečuje pracovné sily a vecné prostriedky pre prípad povodne  
*/Organizuje výcvik a odborné školenie o povodňových záchranných prácach členov komisie a ďalších osôb zapojených do výkonu ochrany pred povodňami/  
/Vyhodnocuje následky spôsobené povodňami, opatrenia vykonané na ochranu pred povodňami a náklady vynaložené na výkon záchranných prác /*

#### Členovia komisie

1. Prostredníctvom svojich výkonných orgánov operatívne riadia činnosti zabezpečujúce ochranu obyvateľstva a vytvárajú podmienky pre plynulé zabezpečovanie protipovodňových opatrení
2. Spracovávajú dokumentáciu odborného zabezpečenia obce
3. Zúčastňujú sa kontrolnej činnosti na úseku protipovodňových opatrení

## ČLÁNOK 5 Účinnosť

- (1) Tento štatút nadobudne účinnosť dňom podpisu povodňového plánu starostom obce.

## Povodňový plán záchranných prác Obce SEMEROVO

### II. Zoznam orgánov, komisií a štábov, ktoré riadia a zabezpečujú ochranu pred povodňami

#### 3. Okresný úrad Nové Zámky, odbor starostlivosti o životné prostredie Nové Zámky

Svätoplukova 1,

940 62 Nové Zámky

Telefón: 035/642 09 06

Fax: 035/642 09 06

E-mail: - [hruškova@nz.ouzp.sk](mailto:hruškova@nz.ouzp.sk)

Meno priezvisko titul	Funkcia	Pracovisko	Číslo telefónu na pracovisko	Číslo mobilu	Číslo telefónu domov	Fax	E-mail
Mária Hrušková, Ing.	vedúca odboru	Okresný úrad Nové Zámky, odbor starostlivosti o ŽP	035/6420906	0918/520055		035/642090 6	<a href="mailto:hruškova@nz.ouzp.sk">hruškova@nz.ouzp.sk</a>
Darina Schniererová, Ing.	zamest.	Okresný úrad Nové Zámky, odbor starostlivosti o ŽP	035/6420906				<a href="mailto:schniererova@nz.ouzp.sk">schniererova@nz.ouzp.sk</a>

## Povodňový plán záchranných prác Obce SEMEROVO

<b>Funkcia</b>	<b>Hodnosť, titul</b> <b>Meno, priezvisko</b>	<b>Telefónne číslo</b>			<b>Fax</b>	<b>Adresa bydliska</b>  <b>E - mail</b>
		<b>mobil</b>	<b>pracovisko</b>	<b>byt</b>		
Predseda prednostka OÚ	Ing. Helena BOHÁTOVÁ, PhD.	0903 710 195	035/6913101	0903 710 195	035/6913148	Nové Zámky Pri Zúgove 27 prednostka@nz.vs.sk
Podpredseda vedúci odboru KR	Ing. Igor Jankovský	0903 241 961	035/6913105	0903 241 961	035/6423151	Nové Zámky Andovská 17 Igor.Jankovsky@nz.vs.sk

### Obvodná povodňová komisia v Nových Zámkoch

<b>Meno priezvisko titul</b>	<b>Funkcia v OPK</b>	<b>Pracovisko</b>	<b>Číslo telefónu na pracovisko</b>	<b>Číslo mobilu</b>	<b>Číslo telefónu domov</b>	<b>Fax</b>	<b>E-mail</b>
Helena Bohátová, Ing.PhD.	preds.	Okresný úrad Nové Zámky	035/6913101	0903/710195		035/6913148	<a href="mailto:prednostka@nz.vs.sk">prednostka@nz.vs.sk</a>
Mária Hrušková, Ing.	člen	Okresný úrad Nové Zámky	035/6420906	0918/520055		035/6420906	<a href="mailto:hruškova@nz.ouzp.sk">hruškova@nz.ouzp.sk</a>

## Povodňový plán záchranných prác Obce SEMEROVO

Darina Schniererová, Ing.	tajom.	Okresný úrad Nové Zámky	035/6420906				<a href="mailto:schniererova@nz.ouzp.sk">schniererova@nz.ouzp.sk</a> -
Igor Jankovský, Ing.	člen	Okresný úrad Nové Zámky	035/6913105	0903/241961		035/6423151	<a href="mailto:Igor.Jankovsky@nz.vs.sk">Igor.Jankovsky@nz.vs.sk</a>
František Jankovský, plk. JUDr.	člen	Okresné riaditeľstvo Hasičského a zách. zboru Nové Zámky	035/6450600	0915/496320	035/6411512	035/6450601	<a href="mailto:riaditel.nz@minv.sk">riaditel.nz@minv.sk</a> <a href="mailto:sekretariat.nz@minv.sk">sekretariat.nz@minv.sk</a>
plk.Daniel Zahorák,Mgr.	člen	Okr. riad. Policajného zboru Nové Zámky	0961/333100	0905/562055	035/6502311	0961/333109	<a href="mailto:daniel.zahorak@minv.sk">daniel.zahorak@minv.sk</a>
Milan Krkoška, MUDr.	člen	Reg. úrad verej. zdravot. Nové Zámky	035/6400992	0903/476762 0905/345740		035/6400996	<a href="mailto:ruvznz@uvzsr.sk">ruvznz@uvzsr.sk</a>
Kristián Slatárovič, Ing.	člen	SVP Správa pov. dolnej Nitry	035/6400054	0905/400039		035/6400054	<a href="mailto:uknz.svp@gmail.com">uknz.svp@gmail.com</a> -
Gejza Makács	člen	SVP Správa pov.dolného Váhu	031/7702200	0903/400726		031/7702928	<a href="mailto:sala@svp.sk">sala@svp.sk</a> -
Juraj Jurica, Ing.	člen	SVP Správa povodia dol. Hrona a dolného Ipľa	036/6312145 036/3657677 036/3657688	0903/806492		036/6317786 036/6317785	<a href="mailto:juraj.jurica@svp.sk">juraj.jurica@svp.sk</a> <a href="mailto:levice@svp.sk">levice@svp.sk</a>
Klára Maitz, Ing.	člen	SVP Správa vnútorných vôd	035/7730991	0903/654272			<a href="mailto:klara.maitz@svp.sk">klara.maitz@svp.sk</a>

## Povodňový plán záchranných prác Obce SEMEROVO

		Komárno				
Valentín Gál, Ing.	člen	Reg. správa a údržba ciest Nové Zámky	035/6426042	0910/910488		<a href="mailto:valentin.gal@gmail.com">valentin.gal@gmail.com</a> <a href="mailto:valentin.gal@rsucz.sk">valentin.gal@rsucz.sk</a>
Anna Kopičová	člen	Hydromeliorácie, š.p.,		0908/703731		<a href="mailto:radvan@hmsp.sk">radvan@hmsp.sk</a>

### 5. Technický štáb obvodnej povodňovej komisie v Nových Zámkoch

Meno priezvisko, titul	Funkcia v OPK	Pracovisko	Číslo telefónu na pracovisko	Číslo mobilu	Číslo telefónu domov	Fax	E-mail
plk. František Jankovský, JUDr.	vedúci	Okresné riaditeľstvo Hasičského a záchranného zboru Nové Zámky	035/645 06 00	0915/496 320	035/641 15 12	035/645 06 02	<a href="mailto:riaditel.nz@minv.sk">riaditel.nz@minv.sk</a> <a href="mailto:sekretariat.nz@minv.sk">sekretariat.nz@minv.sk</a>
Ondrej Hanzlík, JUDr.	zástupca	Okresné riaditeľstvo HaZZ Nové Zámky	035/645 06 00	0917/560130			<a href="mailto:sekretariat.nz@minv.sk">sekretariat.nz@minv.sk</a> <a href="mailto:ondrej.hanzlik@minv.sk">ondrej.hanzlik@minv.sk</a>
TivadárBréda, npor.	člen TŠ	Hasičská stanica Štúrovo	036/7510720	0915/496 325 0905/922 001		036/751 15 04	<a href="mailto:vhs.sturovo@minv.sk">vhs.sturovo@minv.sk</a>
Kristián Slatárovič, Ing.	člen TŠ	SVP Správa pov. dolnej Nitry	035/640 00 54	0905/400 039		035/640 00 54	<a href="mailto:uknz.svp@gmail.com">uknz.svp@gmail.com</a>
Gejza Makács	člen TŠ	SVP Správa pov. dol. Váhu	031/770 22 00	0903/400 726			<a href="mailto:sala@svp.sk">sala@svp.sk</a>
Jarmila Michalková, Ing.	člen TŠ	SVP Správa povodia dol.	036/631 21 45	0903/965 814			<a href="mailto:jarmila.michalkova@svp.sk">jarmila.michalkova@svp.sk</a>

## Povodňový plán záchranných prác Obce SEMEROVO

		Hrona a dol. Ipľa					
<b>Klára Maitz, Ing.</b>	člen TŠ	SVP Správa vnútorných vôd Komárno	035/773 09 91	0903/654 272			<a href="mailto:klara.maitz@svp.sk">klara.maitz@svp.sk</a>
<b>plk. Daniel Zahorák, Mgr.</b>	člen TŠ	Okr. riad. Policajného zboru Nové Zámky	0961/33 31 00	0905/562 055	035/650 23 11	0961/333 109	<a href="mailto:daniel.zahorak@minv.sk">daniel.zahorak@minv.sk</a>
<b>mjr. Mgr. Zsolt Blaško</b>	člen TŠ	OO PZ Štúrovo	036/751 11 13	0917 652 707		036/7511 114	<a href="mailto:zsolt.blasko@minv.sk">zsolt.blasko@minv.sk</a>
<b>Gabriela Hlavatá, Ing.</b>	člen TŠ	OU Nové Zámky, odbor starostlivosti o životné prostredie	035/642 09 06				<a href="mailto:hlavata@nz.ouzp.sk">hlavata@nz.ouzp.sk</a>
<b>Ladislav Slaný, Ing.</b>	člen TŠ	RÚVZ Nové Zámky	035/691 24 40			035/640 09 96	<a href="mailto:ruvznz@uvzs.sk">ruvznz@uvzs.sk</a>

6.

### Okresný úrad - Nové Zámky

Podzámska 25

940 01 Nové Zámky

Telefón: 035/691 31 00

Fax: 035/691 31 48

E-mail: [prednosta@nz.vs.sk](mailto:prednosta@nz.vs.sk)

# Povodňový plán záchranných prác Obce SEMEROVO

## OKRESNÝ ÚRAD NOVÉ ZÁMKY

.....

Počet listov:3

### Zloženie Krízového štábu Okresného úradu Nové Zámky (24 členov)

Funkcia	Hodnosť, titul meno, priezvisko	Adresa	Smerové číslo, telefón				Adresa bydliska
			mobil	pracovisko	byt	Fax E-mail	
<b>Predsedníčka KŠ</b> Prednostka OÚ	<b>Ing. Helena</b> <b>BOHÁTOVÁ, PhD.</b>	Okresný úrad Podzámska 25 Nové Zámky	0903 710195	035/6913101	0914 373335	<a href="mailto:prednostka@nz.vs.sk">prednostka@nz.vs.sk</a>  fax 035/6913148	Nové Zámky Pri Zúgove 27
<b>Podpredseda KŠ</b> vedúci odboru KR	<b>Ing. Igor</b> <b>JANKOVSKÝ</b>	Okresný úrad Podzámska 25 Nové Zámky	0903 241961	035/6913105	-	<a href="mailto:Igor.Jankovsky@nz.vs.sk">Igor.Jankovsky@nz.vs.sk</a>  Fax 035/6423151	Nové Zámky Andovská 17
<b>Tajomník KŠ</b> radca odboru KR	<b>Bc. Peter</b> <b>KLIMASZ</b>	Okresný úrad Podzámska 25 Nové Zámky	0911 044944	035/6913140	035/6428124	<a href="mailto:Peter.Klimasz@nz.vs.sk">Peter.Klimasz@nz.vs.sk</a>  035/6423151	Nové Zámky Pod lipami 18

## Povodňový plán záchranných prác Obce SEMEROVO

<b>Členka KŠ</b> vedúca odboru živnost.podnikania	<b>Ing. Alena</b> <b>PROCHÁZKOVÁ</b>	Okresný úrad Podzámska 25 Nové Zámky	0903 418736	035/6913102 135	035/6419164	<a href="mailto:Alena.Prochazkova@nz.vs.sk">Alena.Prochazkova@nz.vs.sk</a>	Nové Zámky Trávna č. 9 0903/476971
<b>Členka KŠ</b> vedúca všeobecnej vnútornej správy	<b>Mgr. Darina</b> <b>BALÁŽOVÁ</b>	Okresný úrad Podzámska 25 Nové Zámky	0911 055955	035/6913103	035/6477325	<a href="mailto:Darina.Balazova@nz.vs.sk">Darina.Balazova@nz.vs.sk</a>  035/6913122 - fax	Jasová č. 347  0904/158591
<b>Členka KŠ</b> vedúca organizačného odboru	<b>Mgr. Darina</b> <b>LUBUŠKÁ</b>	Okresný úrad Podzámska 25 Nové Zámky	0903 200475	035/6913144	-	<a href="mailto:Darina.Lubuska@nz.vs.sk">Darina.Lubuska@nz.vs.sk</a>	Nové Zámky Ľ. Štúra 14
<b>Členka KŠ</b> vedúca odboru starostlivosti o životné prostred.	<b>Ing. Mária</b> <b>HRUŠKOVÁ</b>	Okresný úrad Svätoplukova 1 Nové Zámky	0918 520055	035/6406496 035/6406495 035/6420906	-	<a href="mailto:hruškova@nz.ouzp.sk">hruškova@nz.ouzp.sk</a>  035/6420906 - fax	Nové Zámky, G. Bethlena 40
<b>Členka KŠ</b> vedúca odborucest. dopravy a pozem. komunik.	<b>Ing. Andrea</b> <b>HECLOVÁ</b>	Okresný úrad Podzámska 25 Nové Zámky	0915/724093	035/6420421	-	<a href="mailto:andrea.heclova@nr.kud.gov.sk">andrea.heclova@nr.kud.gov.sk</a>	Šurany MDŽ č. 2



## Povodňový plán záchranných prác Obce SEMEROVO

Funkcia	Hodnosť, titul meno, priezvisko	Adresa	Smerové číslo, telefón				Adresa bydliska
			mobil	pracovisko	byt	Fax E-mail	
Člen KŠ vedúci pozemkového a lesného odboru	Ing. Marek <b>OREMUS</b>	Okresný úrad Svätoplukova 1 Nové Zámky	0911033933	035/6913618		<a href="mailto:marek.oremus@3s.land.gov.sk">marek.oremus@3s.land.gov.sk</a>	Šurany Slnčná 12
Člen KŠ Riaditeľ OR PZ	plk. Mgr. Daniel <b>ZAHORÁK</b>	OR PZ Baldigarovcov 7 Nové Zámky	0905 562055 0903 144106	0961333100	-	<a href="mailto:daniel.zahorak@minv.sk">daniel.zahorak@minv.sk</a>  0961/333109 - fax	942 01 Šurany časť Kostolný Sek ul.Poznanova č. 21
Člen KŠ Riaditeľ OR HaZZ	plk. JUDr. František <b>JANKOVSKÝ</b>	OR HaZZ Komárňanská 15 Nové Zámky	0915496320	035/6450600 037/6416353 037/6416351	035/6411512	035/6450601  <a href="mailto:riaditel.nz@minv.sk">riaditel.nz@minv.sk</a>  <a href="mailto:sekretariat.nz@minv.sk">sekretariat.nz@minv.sk</a>	Nové Zámky Jánošíková č. 18

## Povodňový plán záchranných prác Obce SEMEROVO

<p><b>Člen KŠ</b></p> <p>Zástupca SVP, š.p.</p> <p>Správa povodia Dolnej Nitry</p> <p>úsek.kancelária NZ</p>	<p><b>Ing. Kristián</b></p> <p><b>SLATÁROVIČ</b></p>	<p>SVP, š.p., Správa povodia D.Nitry</p> <p>úsek.kancel. NZ</p> <p>Námestie slobody 1</p> <p>Nové Zámky</p>	<p>0905 400039</p>	<p>035/6400054</p>	<p>-</p>	<p><a href="mailto:uknz.svp@gmail.com">uknz.svp@gmail.com</a></p>	<p>Nové Zámky</p> <p>T.G.Masaryka 14</p>
<p><b>Člen KŠ</b></p> <p>Zástupca zdravotníctva</p> <p>Fakultná nemocnica s poliklinikou NZ</p>	<p><b>Mgr.Silvester</b></p> <p><b>MATEJ</b></p>	<p>Fakultná NsP</p> <p>Slovenská 11</p> <p>Nové Zámky</p>	<p>0905 847477</p>	<p>035/6428655</p>	<p>035/3904747</p>	<p><a href="mailto:silvo@nspnz.sk">silvo@nspnz.sk</a></p>	<p>Nové Zámky</p> <p>Šoltésovej 4</p>
<p><b>Člen KŠ</b></p> <p>Zástupca Regionálneho úradu verej.zdravot.</p> <p>Vedúci oddel.epidemiol.</p>	<p><b>MUDr. Juraj</b></p> <p><b>BENKO</b></p> <p>(riaditeľ</p> <p>MUDr. Milan</p> <p>Krkoška, MPH)</p>	<p>Regionál.úradverej.z dravotn.</p> <p>Slovenská 13</p> <p>Nové Zámky</p>	<p>0903 464532</p> <p>0905 345740</p>	<p>035/6400997, 6912194</p> <p>035/6400992</p>	<p>035/6415692</p>	<p><a href="mailto:nz.epid@uvzsr.sk">nz.epid@uvzsr.sk</a></p> <p><a href="mailto:ruvznz@uvzsr.sk">ruvznz@uvzsr.sk</a></p> <p>035/6400996 - fax</p>	<p>-</p>

## Povodňový plán záchranných prác Obce SEMEROVO

<b>Členka KŠ</b> Regionálna veterinárna a potravinová správa	<b>MVDr. Katarína TÓTHOVÁ</b>	Regionálna veterinárna a potravn. správa Komjatická 65 Nové Zámky	0917249166	035/6428309, 311		035/64 28 310 <a href="mailto:Sekretariat.NZ@svps.sk">Sekretariat.NZ@svps.sk</a> <a href="mailto:Riaditel.NZ@svps.sk">Riaditel.NZ@svps.sk</a> <a href="mailto:HygienaPotravin.NZ@svps.sk">HygienaPotravin.NZ@svps.sk</a>	Nové Zámky T.Vansovej 24
<b>Člen KŠ</b> Zástupca ÚPSVaR	<b>Mgr. Karol BARUS</b>	ÚPSVaR F.Kapisztóryho 1 Nové Zámky	0915761652	<b>035/2440110</b>  ústr.2440999 riad.2440100	0903182275	<a href="mailto:karol.barus@upsvr.gov.sk">karol.barus@upsvr.gov.sk</a>  fax – 035/2440109	Nové Zámky G.Bethlena 8

- 2 -

Funkcia	Hodnosť, titul meno, priezvisko	Adresa	Smerové číslo, telefón				Adresa bydliska
			mobil	pracovisko	byt	Fax, e-mail	
<b>Členka KŠ</b> Zástupca SČK Riaditeľka Územ.spolku SČK	<b>Marta FICZOVÁ</b>	SČK Žerotínova bašta 1 Nové Zámky	0903 558913	035/6400219	-	<a href="mailto:novezamky@redcross.sk">novezamky@redcross.sk</a>	Nové Zámky P.Blahu 9

## Povodňový plán záchranných prác Obce SEMEROVO

<p><b>Člen KŠ</b></p> <p>Vedúci strediska NZ Regionál. správy a údržby ciest</p> <p>Nitra a.s.</p>	<p><b>Ing. Valentín</b></p> <p><b>GÁL</b></p>	<p>Regionálna správa a údržba ciest</p> <p>Bešeňovská cesta 2</p> <p>940 92 N.Zámky</p>	<p>0910 910488</p>	<p>035/6426042</p>		<p><a href="mailto:valentin.gal@rsucz.sk">valentin.gal@rsucz.sk</a></p>	<p>Žirany 447</p> <p>951 74</p>
<p><b>Člen KŠ</b></p> <p>Riaditeľ</p> <p>Zsl.vodár.spoloč. a.s.</p> <p>odštep.závod NZ</p>	<p><b>Martin</b></p> <p><b>DANANAI</b></p>	<p>Zsl. vodár.spoločn.</p> <p>a.s., odštep.závod</p> <p>Ľanová 17</p> <p>940 01 N.Zámky</p>	<p>0903 470319</p>	<p>035/7922300</p> <p>7922301</p> <p>035/6426381</p>		<p><a href="mailto:martin.dananai@nzvak.sk">martin.dananai@nzvak.sk</a></p> <p><a href="mailto:erika.martonova@zsvs.sk">erika.martonova@zsvs.sk</a></p> <p>referentka útvaru KR</p>	<p>Bánov</p> <p>J. Kráľa č. 27</p>
<p><b>ČlenKŠ –</b></p> <p>Zástupca</p> <p>Západoslovenská distribučná, a.s.</p> <p>Nadriadený:</p>	<p><b>Oto VEREŠ -</b> špecialista správy energetic. zariad.</p> <p><b>Ing.JozefMrkvica –</b> <b>vedúci správy</b> <b>energ.zariadení</b></p>	<p>Západoslovenská distribučná, a.s.</p> <p>Čulenova 6,</p> <p>816 47 Bratislava</p>	<p>0907718334</p> <p>0905718411</p>	<p>035/6453568</p> <p>037/7763251</p>	<p><b>Poznámka:</b></p> <p>Poštu zasielať:</p> <p><b>Západoslov.</b></p> <p><b>distribuč. a.s.</b></p> <p><b>Čulenova 6,</b> <b>816 47</b> <b>Bratislava 1</b></p>	<p><a href="mailto:oto.veres@zsdisk.sk">oto.veres@zsdisk.sk</a></p> <p><a href="mailto:jozef.mrkvica@zsdisk.sk">jozef.mrkvica@zsdisk.sk</a></p> <p>Oboznamovať Ing. Mrkvicu s mimoriadnymi udalosťami v NZ</p>	<p>941 21 Komoča č. 452</p> <p>949 01 Nitra</p> <p>ul. Mons.Vágnera 16</p>

## Povodňový plán záchranných prác Obce SEMEROVO

<b>ČlenKŠ</b> Primátor mesta MsÚ NZ Pracovník na úseku CO	<b>Ing. Gejza</b> <b>PISCHINGER</b> <b>Alexander</b> <b>DIÓŠI</b>	Mestský úrad NZ Hlav. námestie 10 Nové Zámky	0903 497292  0908 865712	035/6400235  035/6921724	035/6420563  	<a href="mailto:primator@nov Zamky.sk">primator@nov Zamky.sk</a>	Nové Zámky Tyršova č. 6
<b>Člen KŠ</b> Predseda predstavenstvaCOOP Jednota SD NZ	<b>Ing. Štefan</b> <b>MÁCSADI</b>	COOP Jednota SD Hlavné námestie 6 Nové Zámky	0907 721111	035/6921401	035/6404202	<a href="mailto:macsadi@jednota-nz.sk">macsadi@jednota-nz.sk</a>	Nové Zámky Slovenská č. 110
<b>Člen KŠ</b> Prednosta ŽS SR, Žel. stanica NZ	<b>Ing. Ján</b> <b>KASÁŠ</b>	ŽS SR, Žel. stanica Nám.republiky 8 940 65 N.Zámky	0903 729253	035/2292490 035/2292491		<a href="mailto:Kasas.Jan@zsr.sk">Kasas.Jan@zsr.sk</a>	Nové Zámky G. Bethlena č. 30
<b>Členka KŠ</b> Zástupca Sociálnej poisťovne, pobočka NZ	<b>Ing. Veronika</b> <b>ŠIMUNKOVÁ</b>	Sociál.poisťovňa Námestie Gy.Széchényiho10 940 58 N.Zámky	0915710285	0906175284 ústredňa: 0906175201		<a href="mailto:veronika.simunkova@socpoist.sk">veronika.simunkova@socpoist.sk</a>	Bánov Kukučínova 197/24

Spracovala: Mgr. Iveta Schronerová, aktualizácia dňa: 22.07.2014

- 3 -

## Povodňový plán záchranných prác Obce SEMEROVO

---

### 8. Okresné riaditeľstvo Hasičského a záchranného zboru: Okresné riaditeľstvo HaZZ v Nových Zámkoch

tel: 035/6450600

fax: 035/6450601

mobil: 0915/496320

email: [riaditel.nz@hazz.minv.sk](mailto:riaditel.nz@hazz.minv.sk)

### 9. Koordinačné stredisko integrovaného záchranného systému

Okresný úrad Nitra

Odbor krízového riadenia

Koordinačné stredisko IZS

Štefánikova tr.69

849 01 Nitra

**Jednotné európske číslo tiesňového volania 112**

Tel: 037/6549 335 (HOVORY SÚ NAHRÁVANÉ)

Fax: 037/6549 326

# Povodňový plán záchranných prác Obce SEMEROVO

## 9./ a./ dobrovoľný hasičský zbor SEMEROVO

### 1. Plán zvolania Obecného hasičského zboru:

Funkcia	Meno a priezvisko	Bydlisko	Telefón prac. Byt
Predseda	<b>Dušan Ivanič</b>	Semerovo č. 453	0915114309
Veliteľ	<b>Juraj Preložník</b>	Semerovo č. 561	0905308495
Tajomník	<b>Mária HUSÁROVÁ</b>	Semerovo č. 300	0910 095 812
Pokladník	<b>Tomáš Mellen</b>	Semerovo 399	
Preventívvar	<b>Marek Dvonč</b>	Semerovo č. 99	0910165064
Ref. Mládeže	<b>Mário Haládik</b>	Semerovo č. 120	0917618175
Strojník OHZ	<b>Juraj PÉTERI</b>	Semerovo č. 509	

### 2. Zoznam dobrovoľných členov obecného hasičského zboru:

Meno a priezvisko	Adresa	Tel. č., mobil
Štefan Bujdák	Semerovo č. d. 330	035 / 64 743 94
Štefan Mokráš	Semerovo č. d. 562	035 / 64 741 90
Anna Husárová	Semerovo č. d. 562	
Karol Haládik	Semerovo č. d. 430	035 / 64 742 03
Ľudovít Hatala	Semerovo č. d. 381	
Miroslav Tomašík	Semerovo č. d. 509	
Štefan Péteri	Semerovo č. d. 57	
Marián Jakab	Semerovo č. d. 304	035 / 64 742 72
Dušan Ivanič	Semerovo č. d. 453	035 / 64 743 88
Mário Haládik	Semerovo č. d. 120	0917618175
Juraj Mojžiš	Semerovo č. d. 562	

## Povodňový plán záchranných prác Obce SEMEROVO

Ladislav Šemelák	Semerovo č. d. 563	
Ján Bartoš	Semerovo č. d. 106	
Juraj Otruba	Semerovo č. d. 111	0903 230 476
Marek Dvonč	Semerovo č. d. 99	0910165064
Gejza Kuki	Semerovo č. d. 305	
Karol Gašparík	Semerovo č. d. 623	035 / 64 742 58
Juraj Péteri	Semerovo č. d. 57	0903 557 863
Juraj Preložník	Semerovo č. d. 33	035 / 64 741 00 0905308495
Pavol Mojžiš	Semerovo č. d. 562	0908524498
Jaroslav Haládik	Semerovo č. d. 120	0915096705
Imrich Barus	Semerovo č. d. 346	035 / 64 741 05
Juraj Tomašík	Semerovo č. d. 284	



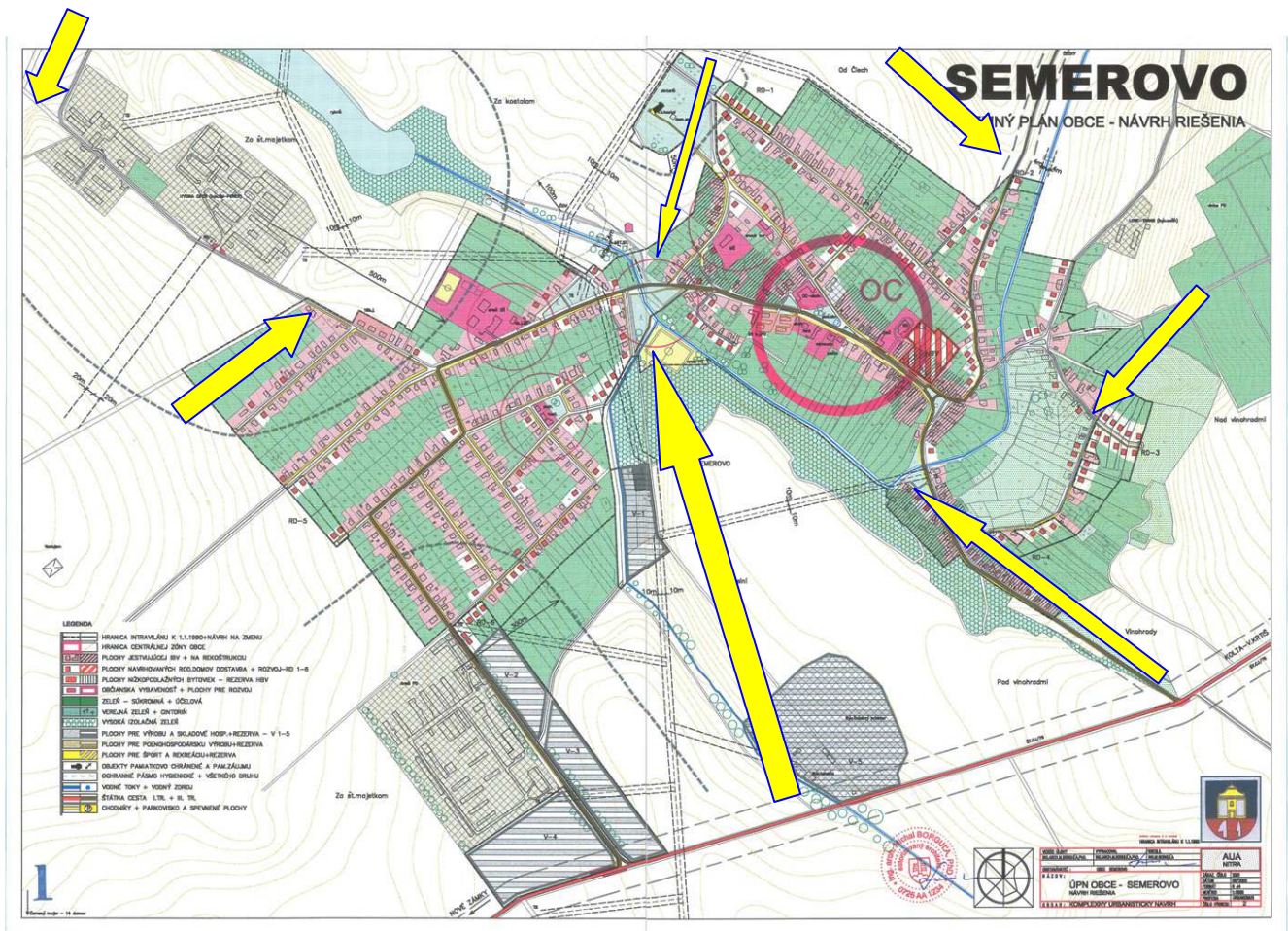
# Povodňový plán záchranných prác Obce SEMEROVO

## III. STUPNE POVODŇOVEJ AKTIVITY, PREDPOVEDNÁ POVODŇOVÁ SLUŽBA, HLÁSNA POVODŇOVÁ SLUŽBA A VAROVANIE OBYVATEĽSTVA

### 1. Vodné toky pretekajúce cez obec Branovský potok Obec má tri mosty

Obec ohrozuje sedem privalových záplavových vln ( podľa skutočností máj – júl 2010 ):

- privalová vlna z parcel pred bývalou tehelňou plocha cca 300 - 400 ha, ktorá vteká nekontrolovane melioračným kanálom popri bývalom areáli tehelne až do obce na štadión FC a Športovú ulicu č.d. 135, 133, 132, životy a zdravie ohrozujúce privaly!!! V roku 2010 4x !!!!
- privalová vlna z polí Agrospolu, ohrozuje štátnu cestu a domy na konci Čahanskej ulice č.d. 436, 435, 434, 433, smerom na obec Čechy,
- privalová vlna zo štátnej cesty Kolta – Nové Zámky pre neexistujúcu priekopu pozdĺž štátnej cesty Kolta – Nové Zámky ohrozuje a zaplavuje domy, záhrady a dvory po celej dĺžke štátnej cesty Semerovo – Čechy po Branovský potok na Jasovskej ulici č.d. 367, 368, 369, 370, 371, 373, 374, 375, 376, 377, 378, 379, 380, 381, 382, 383, 384,
- rákosím zarastený Branovský potok, ktorý sa následne vylieva z koryta, ohrozuje domy na Potočnej č.d. 587, 590, 591, 596, 592, 593, 594, 595,
- privalová vlna z polí Agrospolu popri cintoríne a ohrozuje chatky a domy na ulici Antona Kršáka č.d. 309 – 315,
- privalová vlna zo záhrad a viníc z Ujvár doliny a ohrozuje Mlynskú ulicu ,
- privalová vlna z parcel R.A.B. spol. s r.o. ničí asfalt na komunikácii a most cez Branovský potok,



# Povodňový plán záchranných prác Obce SEMEROVO

## 2. Stupne povodňovej aktivity v profiloch vodomerných staníc a vodočetných staníc v čiastkovom povodí nad obcou.

Stupne povodňovej aktivity (stupne PA) charakterizujú mieru nebezpečenstva povodne, viazanú na stanovené vodné stavy alebo prietoky na vodných tokoch a na vodných stavbách pri povodňovej situácii. Vodné stavy a prietoky zodpovedajúce stupňom PA schvaľuje Ministerstvo životného prostredia SR na návrh správcu vodného toku po prerokovaní s orgánom štátnej správy ochrany pred povodňami a so Slovenským hydrometeorologickým ústavom.

V povodňových plánoch sa určujú tieto stupne povodňovej aktivity:

I. stupeň povodňovej aktivity

II. stupeň povodňovej aktivity

III. stupeň povodňovej aktivity

I. stupeň povodňovej aktivity nastáva (nevyhlasuje sa):

- pri dosiahnutí vodného stavu alebo prietoku určeného v povodňovom pláne a pri stúpajúcej tendencii hladiny vody na vodnom toku. Na upravených ohrádzovaných tokoch je to stav, keď voda vystúpi z koryta vodného toku a dosiahne päť hrádze. Na prirodzených nezregulovaných vodných tokoch je to spravidla stav, keď hladina stúpa a blíži sa k brehovej čiare.
- pri očakávaní zvýšeného odtoku z topiaceho sa snehu podľa meteorologických predpovedí.

**II. a III. stupeň povodňovej aktivity sa odvoláva,** keď

- vodný stav a prietok klesne a preteká v koryte potoka
- pominú dôvody, na základe ktorých sa vyhlásil II. stupeň povodňovej aktivity a vykonali sa nevyhnutné technické opatrenia na zamedzenie vzniku ďalších povodňových škôd.
- Po odvolaní III. stupňa povodňovej aktivity je vyhlásený až do odvolania II. stupeň povodňovej aktivity, počas ktorého sa dokončia povodňové zabezpečenie práce a povodňové záchranné práce.
- II. a III. stupeň povodňovej aktivity vyhlasuje a odvoláva na návrh správcu vodohospodársky významného toku, správcu drobného vodného toku alebo z vlastného podnetu
  - a) pre územie obce starosta obce
  - b) prednosta okresného úradu pre územie viacerých obcí alebo pre územie obvodu
  - c) prednosta Okresného úradu Nitra na vodných tokoch, ktoré pretekajú dvoma alebo viacerými územnými obvodmi kraja  
minister ŽP SR na hraničných úsekoch vodných tokov alebo pre územie, ktoré presahuje územný obvod kraja, ak tým nepoveril orgán ochrany pred povodňami

## 3. Organizačné zabezpečenie hlásnej povodňovej služby a varovania obyvateľstva v obci

Hlásna povodňová služba prijíma a poskytuje informácie súvisiace s možným vznikom povodňovej situácie alebo so vznikom mimoriadnej udalosti, na základe ktorých sa s využitím informačného systému civilnej ochrany (§ 3 ods. 12 zákona č. 42/1994 Z.z. v zn. nesk. predp.) zabezpečí včasné varovanie obyvateľstva, vyrozumienie orgánov ochrany pred povodňami,

# Povodňový plán záchranných prác Obce SEMEROVO

orgánov štátnej správy, zložiek Hasičského a záchranného zboru a obcí na povodňou ohrozenom území.

**Hlásnu povodňovú službu zabezpečuje:**

**Ministerstvo vnútra SR, Okresný úrad Nitra, Okresný úrad Nové Zámky a obce  
Ministerstvo prostredníctvom ústavu a správcu vodných významných tokov  
Predpovedná povodňová služba**

**Varovanie obyvateľstva na povodňou ohrozenom území vykonáva varovacie a vyzozumievacie centrum civilnej ochrany alebo obec podľa § 3a a § 15 ods. 1 písm. f) zákona č. 42/1994 Z.z. v znení neskorších predpisov**

## 5. Postup zabezpečenia dezinfekcie studní, žúmp, obytných priestorov a odvozu a zneškodňovania uhynutých zvierat a iných odpadov

Dezinfekcia studní a žúmp sa realizuje podľa pokynov od Úradu verejného zdravotníctva SR Bratislava.

Odvoz a zneškodnenie uhynutých zvierat je zabezpečené cestou kafilérie v Nitre:

[Kafilerický ústav Žilina, zberné stredisko Nitra, tel. 0911 752 935 – vedúci dopravy Žákovič](#)

[0911 752 938 - dispečér](#)

**Jednotka hasičského a záchranného zboru:**

[035/ 645 06 00](#)

[037/6416353](#)

[037/6416351](#)

tiesňové volanie: **150**

**OKRESNÝ ÚRAD Nové Zámky – odbor -KR** 035/6913105, 0903/241 961

**Jednotné číslo tiesňového volania pre všetky zložky JIZS: 112**

## **VII. Pomocná dokumentácia**

1. Zoznam zákonov a vyhlášok súvisiacich so zabezpečovaním a riadením ochrany pred povodňami.

(napr.: zákon č. 7/2010 Z. z., č. 42/1994 Z. z., č. 387/2002 Z. z., vyhl. MŽP SR č. 159/2014 Z.Z., č. 252/2010 Z. z., č. 261/2010 Z. z., vyhl. MVSR 523/2006 Z. z.)

2. Vzory príkazov a dokumentov, ktoré budú potrebné pri riadení a zabezpečovaní ochrany pred povodňami – [sem vložte vzorovú dokumentáciu z prílohy : „obce dokumenty povodeň“](#)

# Povodňový plán záchranných prác Obce SEMEROVO

## Príloha č. 1

### 1. Vodné toky a povodňové úseky v obvode, vrátane prehľadnej situácie

Správa povodia dolnej Nitry spravuje dva povodňové úseky v obvode Nové Zámky.

#### Povodňový úsek č. XXXIV

#### Povodňový úsek č. XXXV

Číslo toku v správe	Názov vodného toku	Číslo toku v správe	Názov vodného toku
109	Žitava	049	Cabajský potok
113	Bešiánský potok	031	Dlhý kanál (Obvodový odpad II)
105	Šarcovský potok	037	Taranský potok
104	Lovecký potok	041	Dalinský ( Čike )
111	Potok Liska	093	Potok Chrenovka ( Tormáš )
122	Dolínský potok	095	Staré rameno pri Bánove ( Podháj )
111/1	Potok Lugaš	096	Rieka St. Nitra ( Malá Nitra )
098	Branovský potok	070	Stavidlový potok
102	Potok Hastrgáň	095/1	Rameno Bánov
106	Potok Lagáň	108	Priesakový kanál Hrubé Lúky
112	Trávnický potok	474	Pravostr. pries. kanál preložky r. Nitry
113/1	Prítok od Malej Pozby	474	Ľavostr. pries. kanál preložky r. Nitry
113/2	Prítok od Mariánskej studničky	005	Nitra
113/11	Prítok od Záblatia		
113/3	Prítok od Baraku		
113/4	Prítok od Salaša		
119	Ľavý prítok (Šamodský)		
275	Kanál Ondrochov – Šurany (Nový)		
275/1	Čierna voda		
275/2	Privádzací kanál na ČS		
074	Odstavené rameno r. Žitavy (St. Žitava)		
109/1	Kanál Martinová – Maňa + Gedra		
110/1	Mlynský náhon D. Ohaj Vlkaš (+predlž. Mlynský odpad)		
276	Kanál Ondrochov – Uľany n/Žit.		
094/1	Chrenovka I.		
094/2	Chrenovka II.		
094/3	Chrenovka III. (kanál IV.)		
279/1	Rameno Černík		
279/1	Vinodol II.		

### 2. Stanovené stupne povodňovej aktivity v profiloch vodomerných staníc a vodočetných staníc v obvode

#### Zoznam rozhodujúcich vodomerných staníc

Tok	Riečny km	Názov stanice	Okres	Kóta „O“ m n. m.	V správe	Povod. úsek	Stupne povodňovej aktivity		
							I.	II.	III.
NITRA	21,570	Bánov	Nové Zámky	108,79	SHMÚ	XXXV	300 cm	350 cm	400 cm
NITRA	11,900	N. Zámky - lávká	Nové Zámky	108,73	SHMÚ	XXXV	450 cm	500 cm	550 cm
NITRA	6,580	N. Zámky -zhybka	Nové Zámky	107,45	PV	XXXV	350 cm	450 cm	530 cm

# Povodňový plán záchranných prác Obce SEMEROVO

## 3. Predpovedná povodňová služba – adresa, číslo tel., e-mailová adresa, číslo faxu

V zmysle zákona o ochrane pred povodňami č. 7/2010 Z.z. § 14 predpovednú povodňovú službu vykonáva ústav (SHMÚ). Ústav je povinný bezodkladne informovať o vzniku povodňovej situácie orgány ochrany pred povodňami, správcu vodohospodársky významných vodných tokov, zložky Hasičského a záchranného zboru a obvodný úrad.

## 4. Zoznam správcov vodných tokov v obvode – adresa, číslo tel., e-mailová adresa, číslo faxu

Slovenský vodohospodársky podnik š.p., OZ Piešťany, Správa povodia dolnej Nitry, Za hydrocentrálu 8, 949 1 Nitra

Tel. Číslo: 037/77 21 773-4

Fax: 037/74 16 924

e-mail: [nitra@svp.sk](mailto:nitra@svp.sk)

vysunuté pracovisko: Úseková kancelária Nové Zámky, Námestie Slobody 1, 940 01

Tel. Číslo: 035/64 00 054

Fax: 035/64 00 054

e-mail: [uknz.svp@gmail.com](mailto:uknz.svp@gmail.com)

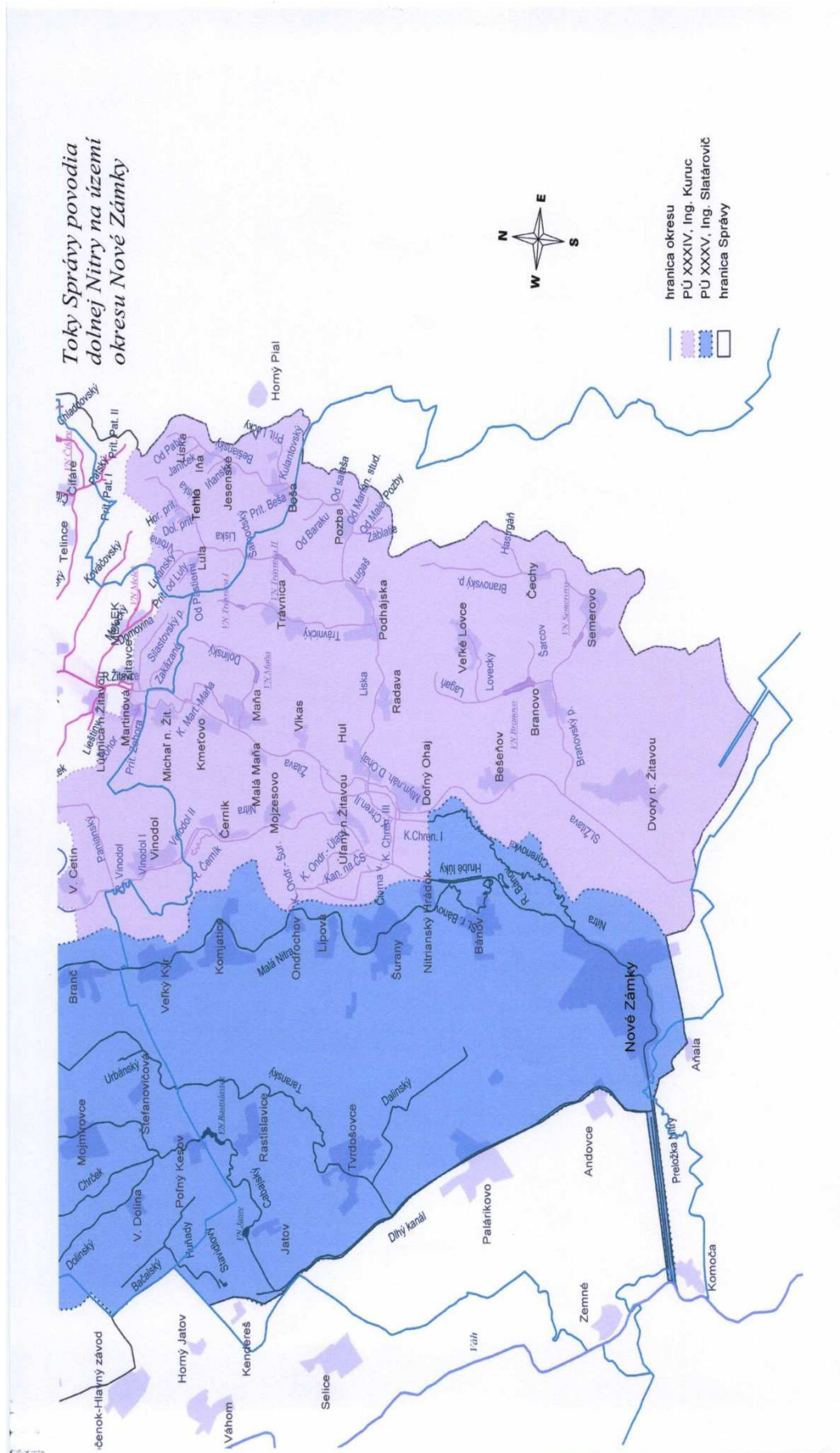
V obvode Nové Zámky sa nachádzajú aj iní správcovia drobných vodných tokov napr. Hydromelióracie, š.p.

## 5. Zoznam obcí v obvode, ktoré treba varovať pred nebezpečenstvom povodne po vyhlásení III. stupňa PA a spôsob spojenia

Do Správy povodia dolnej Nitry spadajú nasledovné obce:

P.č.	Názov obce	Meno	Kontakt
1.	Andovce	Mária Czuczor	035/6483101
2.	Bánov	PhDr. Helena Juríková	0905/420283
3.	Bešeňov	Ing. Gabriel Timoranský	035/6487121
4.	Branovo	Vladimír Demo	035/6485126
5.	Čechy	Ing. Jozef Baranovič	0908/597573
6.	Černík	Eudovít Kuřka	0907/720675
7.	Dolný Ohaj	Pavol Slobodník	0903/241509
8.	Dvory nad Žitavou	Ing. Jozef Kálazi	0905/293178
9.	Hul	Ing. František Golha	0905/497795
10.	Jatov	Jozef Dubovský	0905/922108
11.	Kmeťovo	Eudovít Sládeček	035/6598123
12.	Komjatice	Ing. Pavol Gálik	0905/444017
13.	Komoča	Valéria Lukacsová	035/6481101
14.	Lipová	Ing. Jozef Naď	035/6507010
15.	Maňa	Ing. Igor Sádovský	0905/522839
16.	Michal nad Žitavou	Peter Zrubec	0905/409801
17.	Mojzesovo	Emil Gábriš	0903/323829
18.	Nové Zámky	Ing. Gejza Pischinger	035/6400225
19.	Palárikovo	Mgr. Jozef Dernár	0905/962212
20.	Podhájska	Ing. Vladimír Bakoš	035/6586206
21.	Pozba	Zlatica Valentová	035/6515122
22.	Radava	Ing. Marián Chrenko	0908/784224
23.	Rastislavice	Peter Bednárík	0905/472056
24.	Semerovo	Imrich Hrabovský	0905/634035
25.	Šurany	Imrich Váradi	0905/203508
26.	Trávnica	Ing. Emil Ivan	0905/594453
27.	Tvrdošovce	PeaDr. Gyorgy Juhász PhD.	035/6492413
28.	Úľany nad Žitavou	Helena Hlasicová	0903/208940
29.	Veľké Lovce	Ing. Libor Kráľ	0918/460900
30.	Veľký Kýr	Mgr. Ladislav Kottlík	0905/503076
31.	Vlkas	Imrich Slovák	0905/436922

# Povodňový plán záchranných prác Obce SEMEROVO



## Povodňový plán záchranných prác Obce SEMEROVO

### 3. Organizačné zabezpečenie hlásnej povodňovej služby a varovania obyvateľstva v obci.

Hlásna povodňová služba prijíma a poskytuje informácie súvisiace s možným vznikom povodňovej situácie alebo so vznikom mimoriadnej udalosti, na základe ktorých sa s využitím informačného systému civilnej ochrany (§ 3 ods. 12 zákona č. 42/1994 Z.z. v zn. nesk. predp.) zabezpečí včasné varovanie obyvateľstva, vyznamenie orgánov ochrany pred povodňami, orgánov štátnej správy, zložiek Hasičského a záchranného zboru a obcí na povodňovo ohrozenom území.

Hlásnu povodňovú službu zabezpečuje:

- a) ministerstvo vnútra SR, Okresné úrady a obce,
- b) ministerstvo prostredníctvom ústavu a správcu vodohospodársky významných vodných tokov,
- c) predpovedná povodňová služba.

Varovanie obyvateľstva na povodňovo ohrozenom území vykonáva varovacie a vyznamenacie centrum civilnej ochrany alebo obec podľa § 3a a § 15 ods. 1 písm. f) zákona č. 42/1994 Z.z. v znení neskorších predpisov.

Hlásna a varovná povodňová služba obce varuje obyvateľstvo pred nebezpečenstvom v mieste vzniku, alebo možného vzniku povodne, v mieste nebezpečenstva povodne a v miestach nižšie ležiacich na vodnom toku a upozorňuje orgány štátnej správy ochrany pred povodňami a dotknuté právnické osoby na vývoj povodňovej situácie a odovzdáva im hlásenie potrebné na jej hodnotenie a pokyny na riadenie opatrení na ochranu pred povodňami.

Obec odosiela **varovnú povodňovú správu** ak:

- došlo k vybreženiu vôd z koryta vodného toku na území obce, alebo ak je zjavná takáto hrozba,
- hladina vody na vodnom toku Branovský potok dosiahne navýšenie 75% objemu prietoku., prípadne výšku, ktorú obec, správca vodnej stavby, alebo investor inej stavby na vodnom toku označí za vznik povodňovej situácie
- ide o mimoriadne úkazy pri odchode ľadov, pri vzniku ľadových zátaras, pri upchaní mostných otvorov a priepustov, prietři mračen, lokálnych búrkach, topení snehu a pod.

Varovná povodňová správa obsahuje:

- vymedzenie povodňovo ohrozeného alebo zasiahnutého územia obce
- názov vodného toku
- hydrologickú situáciu na vodnom toku (vodomernej stanici)
- údaje o pohybe hladín vodného toku, najmä o vzostupe, poklese bez zmeny a kulminácii
- informáciu o aktuálnom počasi
- opis situácie na ohrozenom, alebo povodňovo postihnutom území

Varovnú povodňovú správu obec odošle na obvodný úrad životného prostredia a okresné riaditeľstvo Hasičského a záchranného zboru. Ak nemožno nadviazať komunikačné spojenie s príjemcami správy možno varovnú povodňovú správu podať na linkách tiesňového volania 112, 150 alebo 158.

Varovanie obyvateľstva obec zabezpečuje :

- varovnými signálmi
  - a) "**VŠEOBECNÉ OHROZENIE**" - dvojminútovým kolísavým tónom sirén pri ohrození alebo pri vzniku mimoriadnej udalosti, ako aj pri možnosti rozšírenia následkov mimoriadnej udalosti,
  - b) "**OHROZENIE VODOU**" - šesťminútovým stálym tónom sirén pri ohrození ničivými účinkami vody.

## Povodňový plán záchranných prác Obce SEMEROVO

Koniec ohrozenia alebo koniec pôsobenia následkov mimoriadnej udalosti sa vyhlasuje signálom **"KONIEC OHROZENIA"** - dvojminútovým stálym tónom sirén bez opakovania. Varovné signály a signál **"KONIEC OHROZENIA"** sa následne dopĺňajú hovorenou informáciou prostredníctvom hromadných informačných prostriedkov.

#### 4. Správcovia vodných tokov na území obce – adresa, číslo telefónu, e-mailová adresa a číslo faxu.

Správcovia vodných tokov na území obvodu	Adresa	Telefón	E-mail	Fax
Slovenský vodohospodársky podnik, š. p. Odštepny závod Piešťany Správa povodia dolného Váhu	ul. Dolná č. 16 927 00 Šaľa	031/770 22 00-2 riaditeľ: Ing. Miroslav SPÁL tel.: 031/770 22 00-02	<a href="mailto:sala@svp.sk">sala@svp.sk</a>	031/770 29 28
Slovenský vodohospodársky podnik, š. p. Odštepny závod Piešťany Správa povodia dolnej Nitry	Za hydrocentrálou 8 949 01 Nitra	037/772 17 73-4 riaditeľ: Ing. Silvester VARGA tel.: 037/772 17 64	<a href="mailto:nitra@svp.sk">nitra@svp.sk</a>	037/741 69 24
vysunuté pracovisko: Úseková kancelária Nové Zámky	Námestie Slobody 1 940 01 Nové Zámky	tel.: 035/640 00 54	<a href="mailto:uknz.svp@gmail.com">uknz.svp@gmail.com</a>	035/640 00 54
Slovenský vodohospodársky podnik, š. p. Odštepny závod Banská Bystrica Správa dolného Hrona a dolného Ipľa	Koháryho 44 934 80 Levice	ústredňa: tel.: 036/635 76 00 dispečing: tel.: 036/631 21 45-6 poverený výkonom funkcie riaditeľa: Ing. Juraj JURICA tel.: 036/631 57 88	<a href="mailto:levice@svp.sk">levice@svp.sk</a>	036/631 77 85 036/631 77 86
Slovenský vodohospodársky podnik, š. p. Odštepny závod Bratislava Správa vnútorných vôd Komárno	Svätoondrejská 6 945 05 Komárno	Ústredňa: tel.: 035/773 09 84-8, 035/773 09 91-3	<a href="mailto:komarno@svp.sk">komarno@svp.sk</a>	035/773 09 87
Hydromeliorácie, štátny podnik	Vrakunská 29, 825 63 Bratislava 211	tel.: 02/434 229 31	<a href="mailto:info@hmosp.sk">info@hmosp.sk</a>	02/452 489 46

#### IV. POVODŇOVÉ ZÁCHRANNÉ PRÁCE OBCE



# Povodňový plán záchranných prác Obce SEMEROVO

---

## 1. Zabezpečenie varovania obyvateľstva a vyrozumienie osôb ohrozených povodňou.

Hlásna a varovná povodňová služba obce varuje obyvateľstvo pred nebezpečenstvom v mieste vzniku, alebo možného vzniku povodne, v mieste nebezpečenstva povodne a v miestach nižšie ležiacich na vodnom toku a upozorňuje orgány štátnej správy ochrany pred povodňami a dotknuté právnické osoby na vývoj povodňovej situácie a odovzdáva im hlásenie potrebné na jej hodnotenie a pokyny na riadenie opatrení na ochranu pred povodňami.

Obec odosiela **varovnú povodňovú správu** ak:

- došlo k vybreženiu vôd z koryta vodného toku na území obce, alebo ak je zjavná takáto hrozba,
- hladina vody na vodnom toku Branovský potok dosiahne navýšenie 75% objemu prietoku, ktorú obec, správca vodnej stavby, alebo investor inej stavby na vodnom toku označí za vznik povodňovej situácie,
- ide o mimoriadne úkazy pri odchode ľadov, pri vzniku ľadových zátaras, pri upchaní mostných otvorov a priepustov, prietři mračien, lokálnych búrkach, topení snehu a pod.

Varovná povodňová správa obsahuje:

- vymedzenie povodňou ohrozeného alebo zasiahnutého územia obce,
- názov vodného toku
- hydrologickú situáciu na vodnom toku (vodomernej stanici)
- údaje o pohybe hladín vodného toku, najmä o vzostupe, poklese bez zmeny a kulminácii
- informáciu o aktuálnom počasí
- opis situácie na ohrozenom, alebo povodňou postihnutom území

Varovnú povodňovú správu obce odošle na obvodný úrad životného prostredia a okresné riaditeľstvo Hasičského a záchranného zboru. Ak nemožno nadviazať komunikačné spojenie s príjemcami správy možno varovnú povodňovú správu podať na linkách tiesňového volania 112, 150 alebo 158.

Varovanie obyvateľstva obec zabezpečuje :

- varovnými signálmi

a) **"VŠEOBECNÉ OHROZENIE"** - dvojminútovým kolísavým tónom sirén pri ohrození alebo pri vzniku mimoriadnej udalosti, ako aj pri možnosti rozšírenia následkov mimoriadnej udalosti,

b) **"OHROZENIE VODOU"** - šesťminútovým stálym tónom sirén pri ohrození ničivými účinkami vody.

Koniec ohrozenia alebo koniec pôsobenia následkov mimoriadnej udalosti sa vyhlasuje signálom "KONIEC OHROZENIA" - dvojminútovým stálym tónom sirén bez opakovania. Varovné signály a signál "KONIEC OHROZENIA" sa následne dopĺňajú hovorenou informáciou prostredníctvom hromadných informačných prostriedkov.

# Povodňový plán záchranných prác Obce SEMEROVO

---

## 2. Postup zabezpečenia núdzového zásobovania a núdzového ubytovania osôb – podľa vypracovaného Plánu evakuácie obce SEMEROVO.

### Evakuácia

V prípade nutnosti evakuácie obyvateľstva z ohrozených oblastí zabezpečí starosta obce postupnosť evakuácie podľa aktuálnej situácie, pričom evakuovať sa začnú obyvatelia z najviac ohrozenej časti obce. Najrýchlejšia evakuácia je po miestnych komunikáciách.

V ohrozených častiach obce sa nenachádzajú výrobné podniky ani žiadne organizácie.

Miesta náhradného ubytovania sú určené nasledovne:

1. Telocvičňa pri základnej škole s plochou cca 200 m<sup>2</sup>
2. Kultúrny dom s plochou cca 200 m<sup>2</sup>

Upozornenie:

- 1./ Pri evakuácii je nutná súčinnosť okresných orgánov nakoľko zariadenie napr. lôžka, deky a pod. obec v držbe nemá.
- 2./ V prípade nutnosti evakuácie hospodárskych zvierat, tieto budú sústredené v areáli Poľnohospodárskeho družstva Semerovo, prípadne v Hydinárskom podniku, ale len za predpokladu písomného súhlasu Okresnej veterinárnej správy Nové Zámky, inak sa evakuácia nedá zabezpečiť.

## 3. Zabezpečenie a vykonanie evakuácie, vrátane evakuačných opatrení

**Zoznam obytných budov, ktoré môžu byť postihnuté záplavami z Branovského potoka:**

Č. súpisné: 365, 420, 422, 538, 537, 536, 591, 592, 593, 594, 595, 596, 600, 304, 129, 126, 132, 133, 135, 136

**Zoznam obytných budov, ktoré môžu byť postihnuté záplavami, spôsobených privalovými vodami zo štátnej cesty a poľných parciel zo smeru Kolta - Jasová**

Č. súpisné: 527, 528, 529, 530, 531, 532, 533, 534, 535, 537, 538, 366, 367, 368, 369, 370, 371, 372, 374, 375, 376, 377, 378, 379, 380, 381, 382, 383, 384

**Zoznam obytných budov, ktoré môžu byť postihnuté záplavami, spôsobených privalovými vodami odvodňovacieho kanála štátnej cesty zo smeru Kolta – Dvory nad Žitavou – bývalý areál tehelne**

Č. súpisné: 137, šatňa FC 136, 135, 133, 132, 126,

## Povodňový plán záchranných prác Obce SEMEROVO

---

Zoznam obytných budov, ktoré môžu byť postihnuté záplavami, spôsobených prívalovými vodami poľ. parcel a štátnej cesty zo smeru Čechy

Č. súpisné: 434, 435, 433, 431, 430, 429

3. Predpokladaný výkon opatrení na ochranu pred povodňami v kritických úsekoch vodných tokov (opatrenia na uvoľňovanie prietokových profilov pod mostami, priepustmi a lávkami, uvoľňovanie ľadových zátarás, zápch vytvorených z vodou priplavených predmetov) – Správca vodného toku za pomoci osôb určených v Povodňovom pláne obce Semerovo.

4. Postup zabezpečenie dezinfekcie studní, žúmp, obytných priestorov a odvozu a zneškodňovania uhynutých zvierat a iných odpadov – za pomoci veterinárnej služby.

**Dezinfekcia žúmp, studní a obytných priestorov v prípade výskytu povodne sa bude riešiť operatívne v spolupráci s MUDr. Milanom Krkoškom (Regionálny úrad verejného zdravotníctva Nové Zámky, Slovenská 13; tel: 035/640 0992, 0905/345 740, 035/6912194).**

5. Prehľad rozvodných sietí a zariadení, ktoré by mohli ohroziť postihnuté osoby, nasadené sily a prostriedky a majetok obyvateľov.  
Čahanská cesta transformátor VN

**Zodpovedné osoby : EZ Bratislava závor Nové Zámky**

6. Spôsob zorganizovania predčasného zberu úrody pri určených vodných stavoch.

Ohrozená je len zastavaná časť obce Semerovo, z poľí Agrospolu a R.A.B voda stečie.

7. Zoznam stavieb, objektov a zariadení, ktoré môžu byť ohrozené povodňou

## Povodňový plán záchranných prác Obce SEMEROVO

### Zoznam stavieb a obyvateľov, ktoré bude potrebné evakuovať v prípade povodne.

- z Branovského potoka:

P.č.	Adresa	Meno a priezvisko	Poznámka
1	Semerovo č. 365	Vladimír Horváth	
2	Semerovo č. 419	Štefánia Volfová	Spolu 2 obyvatelia
3	Semerovo č. 422	Ján Mandík	Spolu 4 obyvatelia
4	Semerovo č. 538	Michal Richter	Spolu 3 obyvatelia
5	Semerovo č. 537	Drahomíra Turzová	Spolu 4 obyvatelia
6	Semerovo č. 536	Ladislav Rosival	Spolu 2 obyvatelia
7	Semerovo č. 591	Mgr. Matúš Žubo	Spolu 7 obyvateľov
8	Semerovo č. 597	Ján Hatala	Spolu 2 obyvatelia
9	Semerovo č. 593	Laurinc Kotora	Spolu 4 obyvatelia
10	Semerovo č. 594	Jozef Daniš	Spolu 4 obyvatelia
11	Semerovo č. 595	Mária Hrbatá	
12	Semerovo č. 596	Emil Žiga	Spolu 18 obyvateľov
13	Semerovo č. 598	Imrich Balogh	
14	Semerovo č. 304	Mikuláš Rozemberg	Spolu 10 obyvateľov
15	Semerovo č. 129	Mikuláš Bohoš	Spolu 4 obyvatelia
16	Semerovo č. 126	Alžbeta Solárová	Spolu 2 obyvatelia
17	Semerovo č. 132	Alžbeta Péteriová	
18	Semerovo č. 133	Štefan Ivanič	
19	Semerovo č. 135	Miloš Hatala	Spolu 4 obyvatelia
20	Semerovo č. 136		Objekt FC – šatňa

# Povodňový plán záchranných prác Obce SEMEROVO

## - zo smeru Kolta - Jasová

P.č.	Adresa	Meno a priezvisko	Poznámka
1	Semerovo č. 527	Ing. Milan Čarnický	Spolu 4 obyvatelia
2	Semerovo č. 528	Ing. Ladislav Dzurej	Spolu 2 obyvatelia
3	Semerovo č. 529	Alena Juríková	
4	Semerovo č. 530	Veronika Mikulcová	
5	Semerovo č. 531	Iveta Kozáková	Spolu 5 obyvatelia
6	Semerovo č. 532	Milan Miťko	Spolu 3 obyvatelia
7	Semerovo č. 533	Štefan Urbanič	Spolu 5 obyvateľov
8	Semerovo č. 534	Viktor Veselý	
9	Semerovo č. 535	Štefan Norovský	Spolu 4 obyvatelia
10	Semerovo č. 537	Drahomíra Turzová	Spolu 4 obyvatelia
11	Semerovo č. 538	Michal Richter	Spolu 3 obyvatelia
12	Semerovo č. 366	František Harna	
13	Semerovo č. 367	Emília Šuláková	Spolu 4 obyvatelia
14	Semerovo č. 368	Alžbeta Dzurejová	
15	Semerovo č. 369	Helena Maceková	Spolu 2 obyvatelia
16	Semerovo č. 370	Július Csóka	Spolu 4 obyvatelia
17	Semerovo č. 371	Mária Farkašová	Spolu 4 obyvatelia
18	Semerovo č. 372	Katarína Kečkéšová	Spolu 2 obyvatelia
19	Semerovo č. 374	Imrich Turan	
20	Semerovo č. 375	Milan Polhoš	Spolu 8 obyvateľov
21	Semerovo č. 376	Ján Šlechta	Spolu 2 obyvatelia
22	Semerovo č. 377	Mária Nagyová	Spolu 2 obyvatelia
23	Semerovo č. 378	Anna Chovanová	
24	Semerovo č. 379	Magdaléna Haládiková	
25	Semerovo č. 380	Eva Lakatošová	Spolu 4 obyvatelia

## Povodňový plán záchranných prác Obce SEMEROVO

26	Semerovo č. 381	Márió Hatala	Spolu 5 obyvateľov
27	Semerovo č. 382	Juraj Kalina	Spolu 3 obyvatelia
28	Semerovo č. 383	Milan Urban	Spolu 3 obyvatelia
29	Semerovo č. 384	Štefan Lakatoš	Spolu 4 obyvatelia

### - smeru Kolta – Dvory nad Žitavou – bývalý areál tehelne

P.č.	Adresa	Meno a priezvisko	Poznámka
1	Semerovo č. 137	Alžbeta Šuláková	
2	Semerovo č. 136	Ihrisko FC	Objekt FC – šatňa
3	Semerovo č. 135	Miloš Hatala	Spolu 4 obyvatelia
4	Semerovo č. 133	Štefan Ivanič	1
5	Semerovo č. 132	Alžbeta Péteriová	Spolu 4 obyvatelia
6	Semerovo č. 126	Alžbeta Solárová	1

### - zo smeru Čechy

P.č.	Adresa	Meno a priezvisko	Poznámka
1	Semerovo č. 434	Alžbeta Babincová	
2	Semerovo č. 435	Ladislav Záha	
3	Semerovo č. 433	Helena Bajlová	Spolu 5 obyvateľov
4	Semerovo č. 427	Michal Tégeň	Spolu 3 obyvatelia
5	Semerovo č. 430	Karol Haládik	Spolu 3 obyvatelia
6	Semerovo č. 429	Jana Bohošová	

### 9. Zoznam lokalít, v ktorých sú uskladnené nebezpečné látky, ich druhy, množstvá a opatrenia na zamedzenie znečistenia vody.

V obci nie sú uskladnené trvale nebezpečné látky ktoré by znečistili vodné zdroje. Poľnohospodárske postreky sa tiež zaobstarávajú len podľa aktuálnej potreby a v potrebnom množstve na okamžité použitie.

V zdravotnom stredisku v ambulancii obvodných lekárov, pediatra, v zubnej ambulancii a v rehabilitačnom stredisku sa uskladňujú dezinfekčné prostriedky v uzavretých sklenených fľašiach v nevyhnutnom a minimálnom množstve.

## Povodňový plán záchranných prác Obce SEMEROVO

---

**V prípade získania – obdržania informácie o nesprávnom alebo nezákonnom uskladňovaní nebezpečných látok je obec povinná to ohlásiť na :**

**Regionálny úrad verejného zdravotníctva Nové Zámky, Slovenská 13,  
tel.035/6400992,0905/345740,035/6912194 resp. na políciu.**

## Povodňový plán záchranných prác Obce SEMEROVO

### V. SILY A PROSTRIEDKY NA VÝKON POVODŇOVÝCH ZÁCHRANNÝCH PRÁC

1. Zoznam dopravných prostriedkov, strojov a zariadení na výkon povodňových záchranných prác. Dopravné prostriedky, stroje a zariadenia, ktoré sú určené na výkon povodňových záchranných prác sa v predvídateľnom rozsahu zabezpečujú vopred dohodou.

Dopravné prostriedky na výkon záchranných prác budú zabezpečované najmä prostredníctvom Obecného hasičského zboru.

**Obecný hasičský zbor má k dispozícii nasledovné dopravné prostriedky a špeciálne mechanizmy:**

Druh dopravného prostriedku, prípadne iného materiálu	Merná jednotka	Počet
Ford	ks	1
Motorová striekačka	ks	2

Okrem týchto disponuje nasledovným protipovodňovým materiálom:

- vrecia na plnenie pieskom v počte 1000 ks (piesok sa nachádza v stavebninách stavebnej firmy Obnova )



## Povodňový plán záchranných prác Obce SEMEROVO

### Zabezpečenie iných dopravných prostriedkov a špeciálnych mechanizmov:

Druh dopravného prostriedku, šp. mechanizmu	Organizácia	Telefónne číslo
Hon, cisterna	RAB Semerovo	035 / 647 41 02 035 / 647 41 10
Hon	Agrospol Semerovo - družstvo	035 / 647 41 06
Mercedes	Stavebný firma Obnova Semerovo	0903455738
TATRA 815	ROBERT KASÁK	0905259463

## 2. Zabezpečenie pracovných síl na výkon povodňových záchranných prác.

Funkcia	Meno a priezvisko	Bydlisko	Pracovisko	Telefón	
				prac.	Byt
Predseda	<b>Dušan IVANIČ</b>	Semerovo			0915 114 309
Veliteľ	<b>Juraj Preložník</b>	Semerovo č. 33			0905308495
Tajomník	<b>Mária HUSÁROVÁ</b>	Semerovo č. 300			0910 095 812

## Povodňový plán záchranných prác Obce SEMEROVO

---

Pokladník	<b>Mária Husárová ml.</b>				
Preventívár	<b>Marek Dvonč</b>	Semerovo č. 99		0910165064	
Ref. mládeže	<b>Máριο Haládik</b>	Semerovo č. 120		0917618175	
Strojník OHZ	<b>Juraj PÉTERI</b>	Semerovo č. 509			

# Povodňový plán záchranných prác Obce SEMEROVO

## 4. Zoznam dezinfekčných látok na dezinfekciu studní, žúmp a obytných priestorov

Dezinfekčné látky budú vyžiadané po dohode s MUDr. Milanom Krkoškom - Regionálny úrad verejného zdravotníctva Nové Zámky, Slovenská 13; tel: 035/640 0992, 0905/345 740, 035/6912194.

## 5. Zoznam členov pracovných čiat obce a pracovných čiat vyčlenených právnickými osobami na výkon povodňových záchranných prác

Meno a priezvisko	Adresa	Tel. č., mobil
Štefan Bujdák	Semerovo č. d. 330	035 / 64 743 94
Anna Husárová	Semerovo č. d. 562	
Karol Haládik	Semerovo č. d. 430	035 / 64 742 03
Miroslav Tomašík	Semerovo č. d. 509	
Štefan Péteri	Semerovo č. d. 57	
Dušan Ivanič	Semerovo č. d. 453	035 / 64 743 88
Mário Haládik	Semerovo č. d. 120	0917618175
Juraj Mojžiš	Semerovo č. d. 562	
Juraj Otruba	Semerovo č. d. 111	0903 230 476
Marek Dvonč	Semerovo č. d. 99	0910165064
Juraj Péteri	Semerovo č. d. 57	0903 557 863
Juraj Preložník	Semerovo č. d. 33	035 / 64 741 00 0905308495
Pavol Mojžiš	Semerovo č. d. 562	0908524498
Jaroslav Haládik	Semerovo č. d. 120	0915096705
Imrich Barus	Semerovo č. d. 346	035 / 64 741 05
Juraj Tomašík	Semerovo č. d. 284	

## 6. Zabezpečenie pomoci záchranných zložiek integrovaného záchranného systému

**Jednotka hasičského a záchranného zboru:**  
**150**

tiesňové volanie:

**Polícia :**  
OR PZ Nové Zámky:  
OO PZ Dvory nad Žitavou:  
tiesňové volanie:

0961 33 11 11  
035/6484 102

**158**

**Obvodný úrad Nové Zámky – odbor CO a KR**

035/6913105, 0903/241 961

# Povodňový plán záchranných prác Obce SEMEROVO

Jednotné číslo tiesňového volania pre všetky zložky JIZS: 112

## 7. Hygienicko – epidemiologické opatrenia.

Obec nie je schopná v rámci svojich možností vykonať hygienicko – epidemiologické opatrenia. V prípade nutnosti vykonania takýchto opatrení bude spolupracovať s Obvodnou povodňovou komisiou, jej krízovým štábom a s Regionálnym úradom verejného zdravotníctva v Nových Zámkoch.

**V dosahu záplavových vôd sa nenachádzajú objekty, v ktorých sa uskladňujú jedy a škodliviny.**

## 8. Vyznačenie kritických miest križovania vodných tokov s prístupovými komunikáciami.

Kritické miesta križovania vodného toku - Branovského potoka s prístupovými komunikáciami sú vyznačené na priloženej situácii.

## 9. Zabezpečenie spôsobu núdzového zásobovania obyvateľstva pitnou vodou.

Zabezpečenia núdzového zásobovania obyvateľstva pitnou vodou bude prostredníctvom Západoslovenskej vodárenskej spoločnosti a.s., Odštepného závodu v Nových Zámkoch.

## VI. ZOZNAM POVODŇOVÝCH PLÁNOV ZÁCHRANNÝCH PRÁC PRÁVNICKÝCH OSÔB A FYZICKÝCH OSÔB – PODNIKATEĽOV NA ÚZEMÍ OBCE

**PO a FO podnikajúce na území obce nemajú zatiaľ vypracované vlastné povodňové plány, nie sú v ohrození.**

## VII. POMOČNÁ DOKUMENTÁCIA

1. Zákon č. 7/2010 Z.z. o ochrane pred povodňami ,
2. Vyhláška Ministerstva životného prostredia Slovenskej republiky č. 261/2010 Z.z., ktorou sa ustanovujú podrobnosti o obsahu povodňových plánov a postup ich schvaľovania,
3. Vyhláška Ministerstva životného prostredia Slovenskej republiky č. 251/2010 Z.z., ktorou sa ustanovujú podrobnosti o vyhodnocovaní výdavkov na povodňové zabezpečovacie práce, povodňové záchranné práce a povodňových škôd,

# Povodňový plán záchranných prác Obce SEMEROVO

4. Vyhláška Ministerstva životného prostredia Slovenskej republiky č. 252/2010 Z.z., ktorou sa ustanovujú podrobnosti o predkladaní priebežných správ o povodňovej situácii a súhrnných správ o priebehu povodní, ich následkoch a vykonaných opatreniach.

5. **Zákon č. 42/1994 Z. z., č. 387/2002 Z. z., vyhl. MVS SR 523/2006 Z. z.)**

6. **Vzory príkazov a dokumentov, ktoré budú potrebné pri riadení a zabezpečovaní ochrany pred povodňami.**

**Doložiť do dokumentácie vzory na vydanie vyhlásenia a odvolania II. a III. stupňa povodňovej aktivity pre územie obce (na návrh správcu vodohospodársky významného vodného toku alebo správcu drobného toku, alebo z vlastného podnetu...)**

**Vzory vyhlásenia a odvolania mimoriadnej situácie ....**

## VIII. PRÍLOHY

Obsahom prílohy povodňového plánu záchranných prác obce sú tabuľky, konkrétne prehľady, schémy, zoznamy, databázy, ktoré sú potrebné na doplnenie textovej časti a grafickej časti povodňového plánu záchranných prác.

### **Povodňovou situáciou sa zaoberali :**

**Obecné zastupiteľstvo Semerovo : č. V/22/2010 – A – 1 / 22c zo dňa 10. 6. 2010,**

schvaľuje uskutočniť protipovodňové opatrenia na ochranu rodinných domov v spolupráci s občanmi na Jasovskej, Čahanskej, Športovej ulici a areálu FC. Požiadateľ M. Kasáka ml. pokračovať v vyčistení Branovského potoka za úplatu obcou a zároveň žiada občanov aby vpustili bager cez svoje záhrady a strpeli uloženie vybagrovanej zeminy. Územie patriace Povodiu Váhu je v šírke 4 m od hrany potoka. Vyzýva všetkých občanov obce, aby si po týchto skúsenostiach vyčistili priekopy pred domami, prípadne záhradami v spádnicí najnižších bodov a poistili si svoje nehnuteľnosti aj proti živeľnej pohrome a povodňam. Budovať suchý polder v obci Semerovo pri parkovisku pod cintorínom obec neplánuje, v bývalom areáli tehelne suchý polder bol, ale je nefunkčný – obec sa pokúsi tento obnoviť po prezretí terénu.

**Obecného zastupiteľstva Semerovo : č. V/23/2010 – B – 3 / 23b zo dňa 12. 8. 2010,**

**schválilo opatrenia na zabránenie opakujúcej sa živeľnej pohromy, havarijného stavu ohrozujúci majetok a životy obyvateľov obce.**

Obec po štyroch záplavových vlnách v mesiacoch máj a júl 2010, súhlasila s vyčistením Branovského potoka od rákosia a bahnového nánosu (Branovský potok nie je majetkom obce),

## Povodňový plán záchranných prác Obce SEMEROVO

---

akceptuje s výhradou (pozemky nie sú vo vlastníctve obce, nebol predložený rozpočet nákladov) opatrenie protipovodňovej ochrany Športovej ulice a areálu FC s pokusom vyriešiť havarijný stav ochrany pred prívalmi vôd z poľnohospodárskej pôdy cca z výmery vyše 200 ha, ktoré sa nekontrolovateľne valia cez melioračný kanál a bývalú tehelňu do obce. Práce previedol Marián Kasák ml..

Ukladá Obci Semerovo objednať vypracovanie koncepcie protipovodňovej ochrany celej obce t.j. všetkých šiestich životy a majetok ohrozujúcich trás príválových vln a v súlade s ňou s legalizovať protipovodňové opatrenie vybudované v tomto roku v termíne do 08/2016.

Ak výsledkom protipovodňovej ochrany bude iné vhodné riešenie, vybudované opatrenie na ochranu životov a havarijného stavu sa odstráni v termíne do 08/2016.

Náklady na materiál, mzdy a réžiu spojené s čistením Branovského potoka a s výstavbou opatrenia protipovodňovej ochrany vyfinancuje z rozpočtu Obec Semerovo, podľa možností.

V roku 2013 sa vykopala odvodňovacia priekopa pri štátnej ceste Kolta - Nové Zámky, čo čiastočne zmierni nával vody cez štátnu cestu od Kríža. Čo je nebezpečné je svojvoľné odkopanie a zníženie koryta potoka o cca 15-20 cm pri dome Richterových, čo môže spôsobovať vybreženie Branovského potoka pri vysokom stave vodného toku.

**Obec žiada od Obvodnej povodňovej komisie, aby sa zasadila u správcu toku a štátnej cesty:**

- Vyčistiť Branovský potok v celej dĺžke KÚ obce Semerovo.
- Vybudovať priekopu pozdĺž štátnej cesty Kolta - Nové Zámky pod odbočkou na Semerovo.
- 
- Rozšíriť a vyčistiť priekopu odvodňovacieho rigolu na konci obce Semerovo smer Čechy.

**Obec žiada od Obvodnej povodňovej komisie pomoc pri spracovaní koncepcie protipovodňovej ochrany obce.**

# Povodňový plán záchranných prác Obce SEMEROVO

---

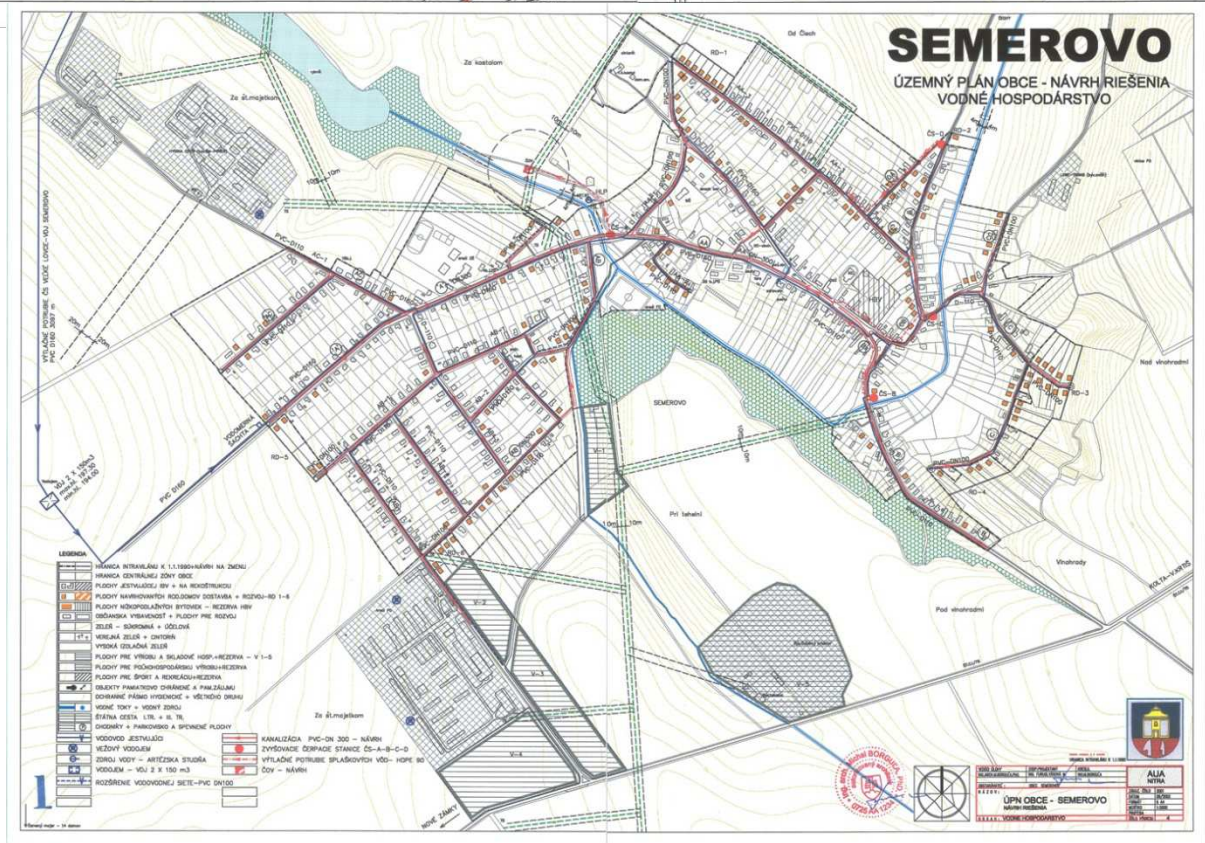
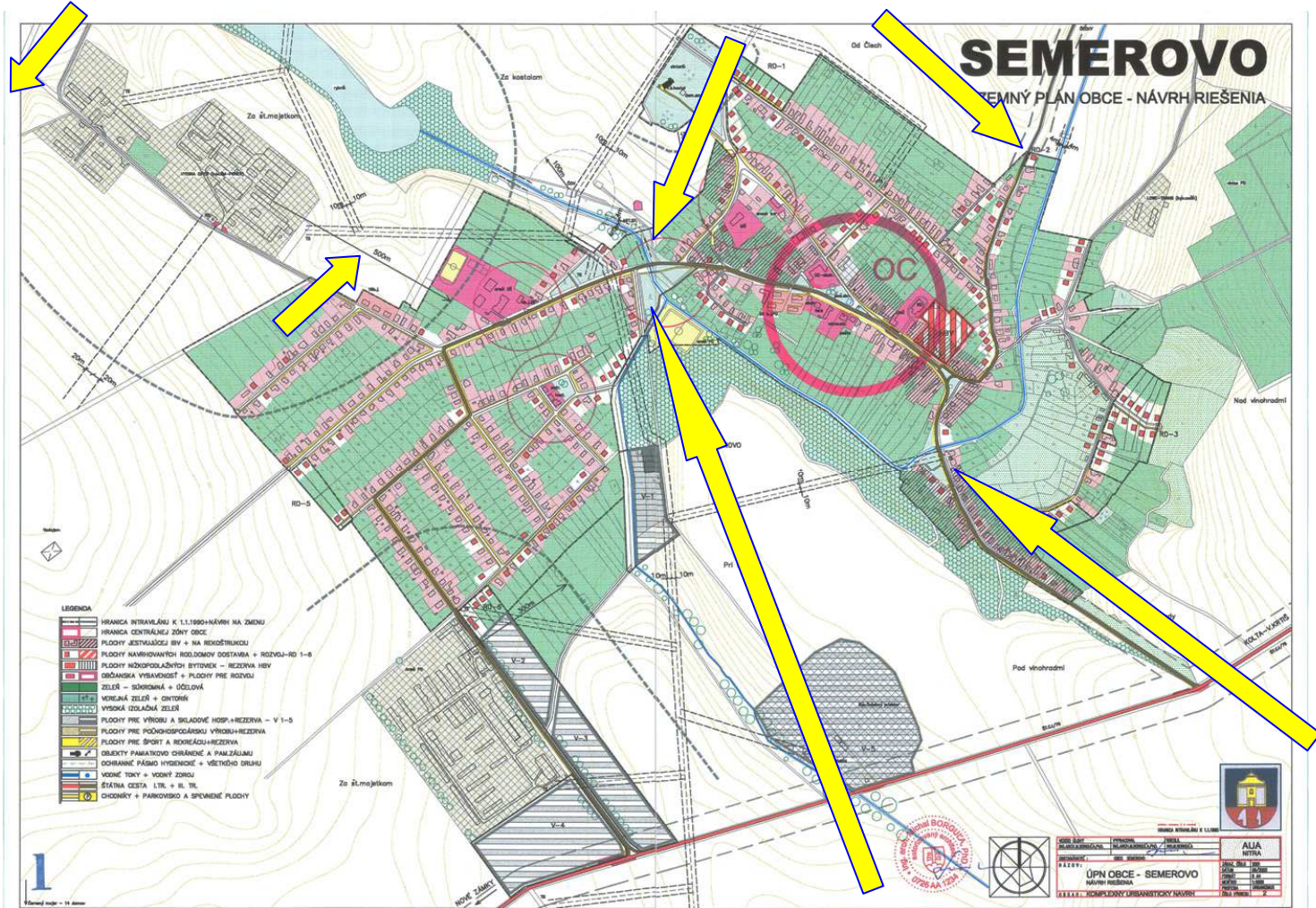
## Povodňový denník obvodnej povodňovej komisie

<b>Dátum a čas</b>	Obsah prijatého alebo odoslaného hlásenia, mená osôb, ktoré správu podali alebo prevzali	Prijaté opatrenie, príkaz, prehľad nasadených síl	Dátum a čas prijatia opatrenia, uloženia príkazu	Zodpovedný za vykonanie opatrenia, príkazu	Záznam o splnení opatrenia, príkazu

# Povodňový plán záchranných prác Obce SEMEROVO

## RÍLOHA

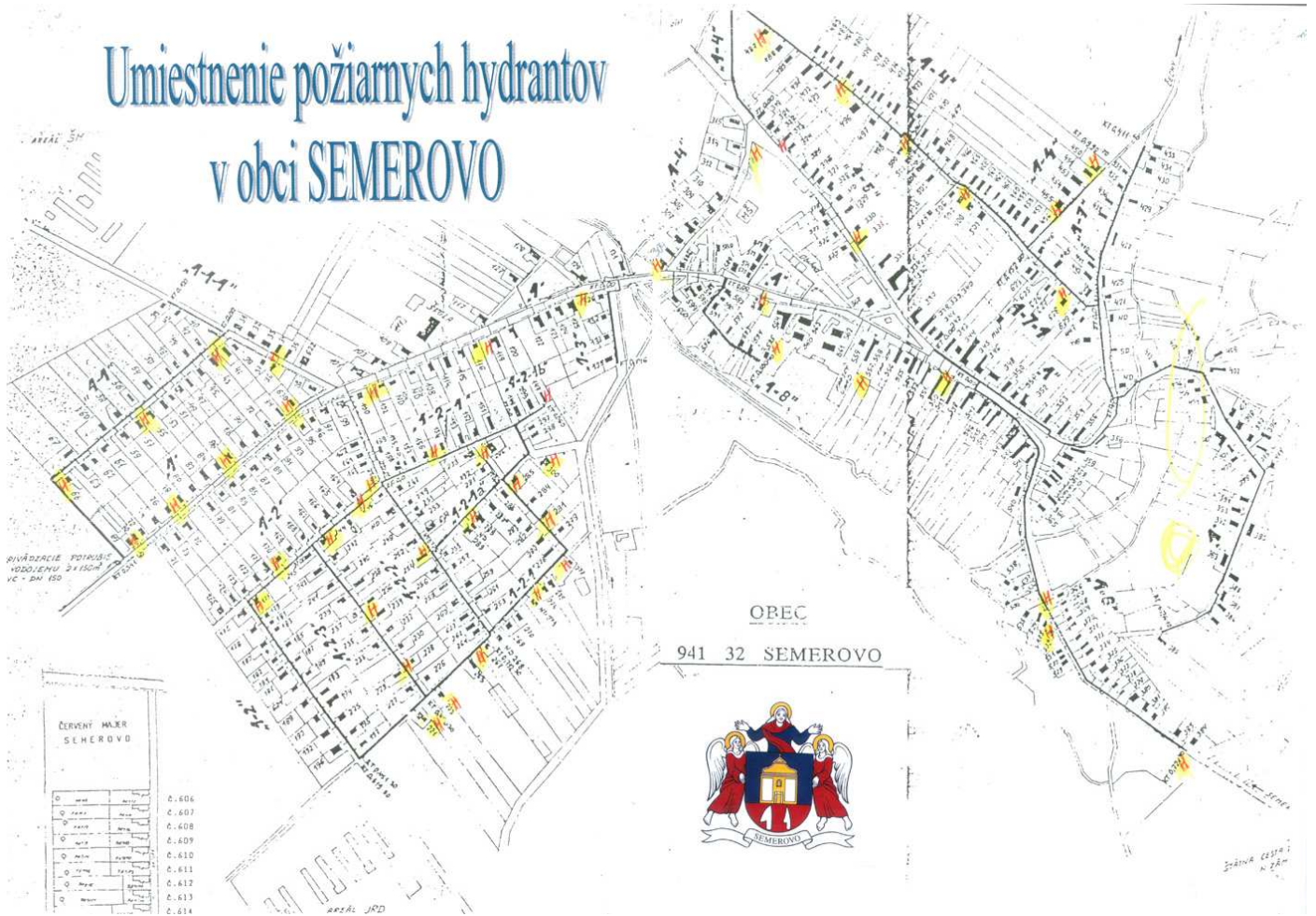
### Situácia predpokladaných záchranných prác v obci podľa povodní tisícročia máj – júl 2010





# Povodňový plán záchranných prác Obce SEMEROVO

## Umiestnenie požiarnych hydrantov v obci SEMEROVO



# Povodňový plán záchranných prác Obce SEMEROVO



25 .5 .2010  
1. povodeň



30 . 5 .2010  
čistenie potoka



1 . 6 .2010  
2. povodeň



# Povodňový plán záchranných prác Obce SEMEROVO



DHZ  
pomáhalo  
v obciach  
Húl  
Mojzesovo  
Černík



3.povodeň  
18.6.2010



## 3. hroziaca povodeň

protipovodňové opatrenie protipovodňové opatrenie chránilo 29. 7. 2010



# Povodňový plán záchranných prác Obce SEMEROVO

## PRÍLOHY K POVODŇOVÉMU PLÁNU ZÁCHRANNÝCH PRÁC

### 1. HLÁSENIE O VZNIKU MIMORIADNEJ UDALOSTI

Od: : Obec SEMEROVO

Komu: Okresný úrad Nové Zámky Podzámska 25

Telefón: 035/6474101

940 01 Nové Zámky

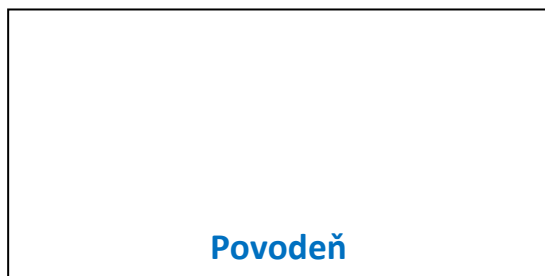
E - mail:

Dňa, čas:

MIMORIADNA UDALOSŤ:	Názov MU
1. Hlásenie prijaté (Od koho, dátum a čas)	LTV112 - občan/starosta obce...
2. Druh a rozsah mimoriadnej udalosti (Čo sa stalo?)	
3. Miesto vzniku mimoriadnej udalosti (Kde sa stalo?) /Objekt - lokalita, Obec, Okres, Kraj/	
4. Dátum a čas vzniku mimoriadnej udalosti (Kedy sa stalo?)	
5. Dátum a čas vyhlásenia/ odvolania mimoriadnej situácie	V prípade ak MS nebola vyhlásená, uviesť, že nebola vyhlásená
6. Následky na živote, zdraví, majetku a životnom prostredí	
7. Čas začatia, priebeh a čas skončenia záchranných prác a okolnosti narušujúce ich priebeh. Vykonané opatrenia civilnej ochrany a krízového riadenia	
8. Nasadené sily a prostriedky na odstraňovanie následkov mimoriadnej udalosti	
9. Ďalší postup pri odstraňovaní následkov mimoriadnej udalosti	
10. Požiadavky na poskytnutie pomoci	
11. Údaje o meteorologickej a hydrologickej situácii	
12. Doplnujúce údaje (Kontaktné údaje odosielajúceho informačného miesta)	

# Povodňový plán záchranných prác Obce SEMEROVO

## 2. PRAVIDELNÁ INFORMÁCIA- MS



**Komu:** Okresný úrad Nové Zámky

Odbor krízového riadenia

Podzámska 25

940 01 Nové Zámky

**Od:** : Obec SEMEROVO.

941 32 Semerovo č.345

**Číslo hlásenia :**

**Vypracoval:**

**Telefón: 035/6474101**

**Schválil:**

**Vec**

### **Informácia o stave a priebehu záchranných prác so stavom k 06,00 hod. dňa 26.02.2013**

1. Dátum a čas vzniku mimoriadnej udalosti :Uvedie sa dátum a čas.
2. Miesto vzniku mimoriadnej udalosti :  
Uvedie sa obec, prípadne lokalita, okres, kraj
3. Druh a rozsah mimoriadnej udalosti :Uvedie sa čo sa stalo
4. Dátum a čas vyhlásenia mimoriadnej situácie:  
Uvedie sa dátum a čas vyhlásenia MS a kto ju vyhlásil – starosta, primátor, prednosta.
5. Územie, na ktorom bola vyhlásená mimoriadna situácia:Uvedie sa územie
6. Varovanie obyvateľstva:Ako a kedy bolo vykonané varovanie – siréna, miestny rozhlas, iné
7. Následky na zdraví osôb,na majetku, na životnom prostredí a straty na životoch:  
Rozpísať
8. Čas začatia, priebeh a čas skončenia záchranných prác a okolnosti narušujúce ich priebeh:Doplniť aj opatrenia CO, zasadanie krízového štábu,
9. Nasadené sily a prostriedky na odstraňovanie následkov mimoriadnej situácie  
Zložky IZS a iné prostriedky obce, fyzických a právnických osôb,
10. Vykonané opatrenia a ďalší postup pri odstraňovaní následkov mimoriadnej situácie: Čo sa vykonalo od posledného hlásenia a čo sa plánuje vykonať.
11. Údaje o meteorologickej a hydrologickej situácii:Oblačno, sneh, bez dažďa.
12. Doplňujúce údaje :

V obci....., dňa ....., ..... hod.

Meno a priezvisko, v.r.

starosta obce

**Poznámka:** Zmeny v texte oproti predchádzajúcemu hláseniu zvýraznite červenou farbou.

# Povodňový plán záchranných prác Obce SEMEROVO

---

## **3. VYHLÁSENIE II. A III. STUPŇA POVODŇ. AKTIVITY**

### **Obec SEMEROVO**

#### **Vyhlásenie**

#### **II. /III./stupňa povodňovej aktivity**

Starosta obce SEMEROVO, na základe § 11 ods. 5 a v súvislosti s § 11 ods. 11, písmeno a/, zákona NR

SR č. 7/2010 Z.z. o ochrane pred povodňami

**vyhlasuje**

**III. stupeň povodňovej aktivity**

**na území obce SEMEROVO**

III. stupeň povodňovej aktivity je vyhlásený od - 10.30 hod., dňa **02.09.2014**

V Semerove, dňa.....

.....

**Imrich Hrabovský**

**starosta obce**

### **3. SPRÁVA O PRIEBEŽNEJ POVODŇOVEJ SITUÁCII**

Priebežná správa sa vyhotovuje počas

- a) II. stupňa povodňovej aktivity so stavom k 06.00 hodine a obsahuje informácie o povodňovej situácii a vykonaných opatreniach počas ostatných 24 hodín,
- b) III. stupňa povodňovej aktivity alebo mimoriadnej situácie denne so stavom k 06.00 hodine a k 18.00 hodine podľa osobitného predpisu<sup>1)</sup> a obsahuje informácie o povodňovej situácii a vykonaných opatreniach počas ostatných 12 hodín,
- c) II. stupňa povodňovej aktivity a III. stupňa povodňovej aktivity na čerpacích stanici vnútorných vôd so stavom k 06.00 hodine a obsahuje informácie o povodňovej situácii a vykonaných opatreniach počas ostatných 24 hodín.

Priebežnú správu o povodňovej situácii (ďalej len „priebežná správa“) tvorí textová časť a tabuľková časť. Priebežná správa sa vyhotovuje písomne.

# Povodňový plán záchranných prác Obce SEMEROVO

---

**OBEC SEMEROVO, 941 32 SEMEROVO č.345**

---

*Okresný úrad Nové Zámky*

*Odbor krízového riadenia*

*Podzámska 25*

*940 01 Nové Zámky*

Naše číslo

Vypracoval/ Kontakt

V Semerove.

Dátum

**Vec**

**Priebežná správa o povodňovej situácii k ..... hod. dňa .....**

- 1. OPIS AKTUÁLNEJ SITUÁCIE A VÝVOJ OD PODANIA PREDCHÁDZAJÚCEJ PRIEBEŽNEJ SPRÁVY /PRI PODÁVANÍ PRVEJ PRIEBEŽNEJ SPRÁVY OD ČASU VYHLÁSENIA II. STUPŇA PA/:**
- 2. PREHĽAD OPATRENÍ VYKONANÝCH:**  
**A/ PODĽA POVODŇOVÉHO PLÁNU,**  
**B/ NAD RÁMEC POVODŇOVÉHO PLÁNU,**
- 3. OPIS:**  
**A/ PROBLÉMOV A NEDOSTATKOV PRI VYKONÁVANÍ OPATRENÍ NA OCHRANU PRED POVODŇAMI -**  
**B/ OPATRENÍ PRIJATÝCH NA ODSTRÁNENIE ZISTENÝCH PROBLÉMOV A NEDOSTATKOV -**
- 4. POŽIADAVKY VO VZŤAHU K RIEŠENIU AKTUÁLNEJ POVODŇOVEJ SITUÁCIE A NÁVRH OPATRENÍ, NA KTORÝCH REALIZÁCIU NEMÁ PREDKLADATEĽ PRIEBEŽNEJ SPRÁVY POTREBNÉ SILY, PROSTRIEDKY ALEBO OPRÁVNENIA:**
- 5. INFORMÁCIE O ÚRAZOCH ALEBO HAVÁRIÁCH:**

Imrich Hrabovský v.r.

# Povodňový plán záchranných prác Obce SEMEROVO

starosta obce

Telefón

Fax

E-mail

035/6474101

035/645010

obec.semerovo@azet.sk

Tabuľka 1

## Vyhlasovanie a odvolávanie stupňov povodňovej aktivity

Čiastkové povodne	Vodný tok, vodná stavba	Povodňový úsek	Okres/kraj <sup>++)</sup>	Stupeň povodňovej aktivity	Vyhlásený			Odvolaný	
					dňa	hod.	kým	dňa	hod.

<sup>+) Údaje sa do tabuľky zapisujú chronologicky podľa času vyhlásenia stupňa povodňovej aktivity; keď sa zmení vyhlásený stupeň povodňovej aktivity, údaj sa zapíše do nasledujúceho riadka pod prvé vyhlásenie stupňa povodňovej aktivity alebo do riadka pod záznamom o predchádzajúcej zmene vyhlásenia stupňa povodňovej aktivity.</sup>

<sup>++) Na označenie okresu a kraja sa používa dvojica písmen evidenčného čísla vozidla označujúca okres, v ktorom je vozidlo evidované.</sup>

Tabuľka 2

## Vyhlasovanie a odvolávanie mimoriadnej situácie

Územie	Mimoriadna situácia				
	Vyhlásený			Odvolaný	
	dňa	hod.	kým	dňa	hod.

<sup>+) Tabuľka sa zaraďuje:</sup>



# Povodňový plán záchranných prác Obce SEMEROVO

- a) do priebežnej správy od vyhlásenia mimoriadnej situácie do času odvolania III. stupňa povodňovej aktivity,
- b) do súhrnnej správy vtedy, keď bola vyhlásená mimoriadna situácia.

**Tabuľka 3**

**Prehľad pracovných síl počas povodne na území obce SEMEROVO počas dňa ..... hod <sup>++)</sup>**

Pracovné sily	Počet osôb
Fyzické osoby	
Zamestnanci orgánov ochrany pred povodňami	
Členovia povodňových komisíí	
Členovia krízových štábov	
Príslušníci HaZZ	
Príslušníci ostatných hasičských jednotiek	
Príslušníci Policajného zboru	
Príslušníci ostatných zložiek IZS	
Príslušníci OS SR	
Zamestnanci iných subjektov vykonávajúcich povodňové záchranné práce	
Iné pracovné sily	
Spolu	

<sup>+)</sup> Názov obce, okresu alebo kraja

<sup>++)</sup> a) V priebežnej správe sa uvádza dátum a čas podľa § 1 ods. 7.

b) V súhrnnej správe sa uvádza dátum vyhlásenia II. stupňa povodňovej aktivity alebo III. stupňa povodňovej aktivity a dátum odvolania II. stupňa povodňovej aktivity.

**Tabuľka 4**

**Stroje a zariadenia použité pri vykonávaní opatrení na ochranu pred povodňou**

# Povodňový plán záchranných prác Obce SEMEROVO

na území obce Semerovo <sup>+) počas deň....., ..... hod <sup>++)</sup></sup>

Druhy strojov a zariadení	Počet
LIAZ	
Fekálne auto	
Traktor	

<sup>+) Názov a sídlo predkladateľa priebežnej správy alebo súhrnnej správy.</sup>

<sup>++) 1. V priebežnej správe sa uvádza dátum vydania správy a čas podľa § 1 ods. 7.</sup>

2. V súhrnnej správe sa uvádza dátum vyhlásenia II. stupňa povodňovej aktivity alebo III. stupňa povodňovej aktivity a dátum odvolania II. stupňa povodňovej aktivity.

**Tabuľka 5**

## Materiál použitý pri vykonávaní opatrení na ochranu pred povodňou

na území obce Semerovo <sup>+) počas deň....., ..... hod <sup>++)</sup></sup>

Druh materiálu	Merná jednotka	Množstvo
Čerpadlo WB-30	ks	
Hadice typ -B	m	

<sup>+) Názov a sídlo predkladateľa priebežnej správy alebo súhrnnej správy.</sup>

<sup>++) 1. V priebežnej správe sa uvádza dátum vydania správy a čas podľa § 1 ods. 7.</sup>

2. V súhrnnej správe sa uvádza dátum vyhlásenia II. stupňa povodňovej aktivity alebo III. stupňa povodňovej aktivity a dátum odvolania II. stupňa povodňovej aktivity.

**Tabuľka 6**

Povodňou postihnuté územie obce Semerovo <sup>+) počas ..... hod <sup>++)</sup></sup>

Názov obce	Rozsah zaplaveného územia /ha/			
	Intravilán	Poľnohospodárska pôda	Lesná pôda	Spolu
Semerovo				

# Povodňový plán záchranných prác Obce SEMEROVO

<b>Spolu</b>				
--------------	--	--	--	--

<sup>\*)</sup> Názov okresu a kraja.

<sup>\*\*)</sup> 1. V priebežnej správe sa uvádza dátum a čas podľa § 1 ods. 7. 2. V súhrnnej správe sa uvádza dátum vyhlásenia II. stupňa povodňovej aktivity alebo III. stupňa povodňovej aktivity a dátum odvolania II. stupňa povodňovej aktivity.

**Tabuľka 7**

**Následky spôsobené povodňou na území obce Semerovo<sup>\*)</sup> počas ..... hod.<sup>\*\*)</sup>**

Následky spôsobené povodňou		Počet alebo dĺžka
Postihnutí obyvatelia	celkom	
z toho	osoby bez prístrešia	celkom
		z toho deti
	evakuované osoby	
	zachránené osoby	
	zranené osoby	
	usmrtené osoby	
	nezvestné osoby	
	Zaplavené bytové budovy	celkom
z toho	bytové domy	
	rodinné domy	
	ostatné budovy na bývanie	
Zaplavené nebytové budovy	celkom	
z toho	priemyselné budovy a sklady, nádrže a silá	
	poľnohospodárske budovy a sklady, stajne a maštale	
	kultúrne pamiatky, ktoré nie sú bytovými budovami	
	nemocnice, zdravotnícke a sociálne zariadenia	
	ostatné nebytové budovy	

## Povodňový plán záchranných prác Obce SEMEROVO

Poškodené inžinierske stavby	celkom	
z toho	Železničné, lanové a iné drahy	
	ďiaľnice a rýchlostné komunikácie /m/	
	cesty I. triedy /m/	
	cesty II. Triedy a cesty III. Triedy /m/	
	miestne a účelové komunikácie /m/	
	lesná dopravná sieť /m/	
	chodníky /m/	
	mosty	
	ďiaľkové ropovody a plynovody	
	miestne rozvody plynu	
	ďiaľkové a miestne rozvody vody	
	ďiaľkové a miestne rozvody pary	
	vodné zdroje a úpravné vody	
	kanalizácie a čistiarne odpadových vôd	
	ďiaľkové a miestne rozvody elektriny	
lesné sklady		
ostatné inžinierske stavby		
Evakuované hospodárske zvieratá		
Evakuovaná hydina a drobné zvieratá		
Uhynuté hospodárske zvieratá		
Uhynutá hydina a drobné zvieratá		
Hmotnosť evakuovaného materiálu /t/		
Zaplavené dopravné prostriedky		
Odplavené drevo		

<sup>\*)</sup> Názov okresu a kraja.

# Povodňový plán záchranných prác Obce SEMEROVO

---

<sup>++)</sup> 1. V priebežnej správe sa uvádza dátum a čas podľa § 1 ods. 7. 2. V súhrnnej správe sa uvádza dátum vyhlásenia II. stupňa povodňovej aktivity alebo III. stupňa povodňovej aktivity a dátum odvolania II. stupňa povodňovej aktivity.

## VYHLÁSENIE MIMORIADNEJ SITUÁCIE

### Obec SEMEROVO

#### Vyhlásenie mimoriadnej situácie

Obec SEMEROVO, na základe § 15 ods. 1, písmeno j, zákona NR SR č. 42/1994 Z.z. o civilnej ochrane obyvateľstva v znení neskorších predpisov,

z dôvodu ohrozenia obyvateľov povodňami

**vyhlasuje**

**mimoriadnu situáciu**

**na území obce.**

Mimoriadna situácia je vyhlásená od - .....hod., dňa..... -

a trvá až do odvolania, ktoré bude oznámené prostredníctvom

hromadných informačných prostriedkov.

*odtlačok pečiatky obce*

V Semerove, dňa.....

**Imrich Hrabovský**

**starosta**

# Povodňový plán záchranných prác Obce SEMEROVO

---

## 4. PRÍKAZY

### Obec SEMEROVO

#### Príkaz

na povolanie na osobné úkony v rámci záchranných prác

**Starosta obce Semerovo** - na základe mimoriadnej situácie vyhlásenej na území obce  
- dňa o ..... hod. a v zmysle § 15 ods. 1 písm. c) a § 23 ods. 1 zákona NR SR č. 42/1994 Z.z.  
o civilnej ochrane obyvateľstva v znení neskorších predpisov,

povoláva - občana .....

.r.č.....,

trvalý

pobyt .....,

firmy..... ( IČO zastúpená).....

**na vykonávanie osobných úkonov, ktoré spočívajú v nasledujúcich prácach:**

— .....

— .....

Výdavky spojené s výkonom uvedených prác budú uhradené - v zmysle Pokynu GR S IZS CO č.p. IZCO-48-44/2012 zo dňa 17.12.2012 o uplatňovaní náhrad skutočných výdavkov na civilnú ochranu zo štátneho rozpočtu počas vyhlásenia mimoriadnej situácie.

odtlačok pečiatky obce

V Semerove, dňa .....

**Imrich Hrabovský**

**starosta obce**

# Povodňový plán záchranných prác Obce SEMEROVO

---

## Obec SEMEROVO

### Príkaz

na plnenie úloh v rámci záchranných prác

**Starosta obce Semerovo** - na základe mimoriadnej situácie vyhlásenej na území obce  
–dátum....., o ..... hod. a v zmysle § 2, ods. 3 vyhlášky MV SR č. 523/2006 Z.z.,

**ukladá - firme..... - plniť nasledovné úlohy:**

- .....
- .....

Výdavky za vykonanie uvedených prác budú uhradené obcou- v zmysle vyhlášky MŽP SR č. 159/2014Z.z., ktorou sa ustanovujú podrobnosti o vyhodnocovaní výdavkov na povodňové zabezpečovacie práce, povodňové záchranné práce a povodňových škôd.

[odtlačok pečiatky obce](#)

V Semerove, dňa .....

Imrich Hrabovský

starosta obce

# Povodňový plán záchranných prác Obce SEMEROVO

---

## Obec Semerovo

### Príkaz

na vecné plnenie v rámci záchranných prác

**Starosta obce Semerovo** - *na základe mimoriadnej situácie vyhlásenej na území obce*  
–dňa .....o ..... hod., v zmysle § 21 zákona NR SR č. 42/1994 Z.z. o COOa v zmysle §26,  
ods. 6 zákona NR SR č. 7/2010 Z.z. o ochrane pred povodňami,

**ukladá - občanovi .....**                      **r.č. ....**                      **bydlisko.....-**  
**vecné plnenie - spočívajúce:**

- .....
- .....

Výdavky spojené s poskytnutím vecného plnenia budú uhradené obcou- v zmysle vyhlášky MŽP SR č. 159/2014Z.z., ktorou sa ustanovujú podrobnosti o vyhodnocovaní výdavkov na povodňové zabezpečovacie práce, povodňové záchranné práce a povodňových škôd, - ak nie je možné vecný prostriedok vrátiť tak sa rieši náhrada v zmysle § 420a Občianskeho zákonníka, a ak vznikne škoda pri vecnom plnení na poskytnutom prostriedku, tak sa postupuje v zmysle § 443 Občianskeho zákonníka.

[odtlačok pečiatky obce](#)

Semerovo, dňa.....

**Imrich Hrabovský**

**starosta obce**



# Povodňový plán záchranných prác Obce SEMEROVO

---

## Obec SEMEROVO

---

PRÍKAZ

starostu obce S e m e r o v o číslo .....

na vykonanie záchranných prác

Na základe § 15 ods. 1 písm. c) zákona Národnej rady Slovenskej republiky č. 42/1994 Z. z. o civilnej ochrane obyvateľstva v znení neskorších predpisov a § 7 vyhlášky MV SR č.523/2006 Z.z. o podrobnostiach na zabezpečenie záchranných prác a organizovania jednotiek CO

A.

Zriaďujem

**Miesto riadenia záchranných prác:** .....

B.

Určujem

1. Zodpovedného za riadenie ZP na mieste riadenia ZP:.....

meno a priezvisko

2. Jeho zástupcom je :.....

meno a priezvisko

3. Spojenie s miestom riadenia ZP zabezpečiť:

Telefón: .....

Mobilný telefón: .....

Spojenie so sekretariátom KŠ obce ..... zabezpečiť:

Telefón: .....

Mobilný telefón: .....

C.

Prikazujem

Informácie z miesta ZP predkladať na sekretariát Krízového štábu obce Semerovo takto:

a) informácie o stave a priebehu ZP do 07.00 hod. a do 19.00 hod. denne

b) mimoriadne hlásenia o zmenách vo vývoji mimoriadnej situácie, okolnosti, ktoré narušujú priebeh ZP okamžite.

# Povodňový plán záchranných prác Obce SEMEROVO

---

D.

Poučenie

Podľa § 15 ods. 1 písm. c) zákona číslo 42/1994 Z. z. o civilnej ochrane obyvateľstva v znení neskorších predpisov Vám vydávam tento príkaz za povinnosť vykonať záchranné práce na dobu nutnú počas trvania mimoriadnej situácie.

Miesto vydania príkazu v.....dňa.....

*[okrúhla]*

*[pečiatka obecného úradu]*

.....

Imrich Hrabovský

**Potvrdenie o prevzatí.**

Oznámenie príkazu pre .....

( titul, meno a priezvisko )

Prevzal dňa .....o ..... hod.

Podpis príjemcu: .....

Dôvod nedoručenia: .....

Podpis doručovateľa: .....

# Povodňový plán záchranných prác Obce SEMEROVO

---

## 5. ODVOLANIE II. /III./ STUPŇA POVOD.AKTIVITY

Obec SEMEROVO, 941 32 SEMEROVO č. 345.

### Odvolanie

#### II. /III./ stupňa povodňovej aktivity

Starosta obce SEMEROVO, na základe § 11 ods. 9 a v súvislosti s § 11 ods. 11, písmeno a/, zákona NR SR č. 7/2010 Z.z. o ochrane pred povodňami

odvoláva

II. /III./ stupeň povodňovej aktivity

na území obce SEMEROVO

III. stupeň povodňovej aktivity je odvolaný od - .....hod., dňa.....

V Semerove, dňa .....

**Imrich Hrabovský**

starosta obce

# Povodňový plán záchranných prác Obce SEMEROVO

---

## 6. VYHLÁSENIE EVAKUÁCIE

### Vyhlásenie evakuácie

Obec SEMEROVO na základe vzniku mimoriadnej udalosti ..... (druh a stručný opis mimoriadnej udalosti)

vyhlasuje na území obce SEMEROVO ..... evakuáciu, ktorá začne dňa ..... o ..... hodine po evakuačnej trase  
.....

Evakuácia bola vyhlásená dňa ..... o ..... hodine.

(meno, priezvisko, podpis starostu obce a odtlačok úradnej pečiatky obce)

Poznámka:

Vyhlásenie evakuácie môže obsahovať aj:

- a) Časové obmedzenie pobytu osôb na ohrozenom území,
- b) Spôsob vykonania evakuácie
- c) Pokyny týkajúce sa hmotnosti, obsahu, označenia a spôsobu prepravy batožiny,
- d) Rozmiestnenie a činnosť evakuačných zariadení
- e) Iné dôležité informácie pre ohrozené obyvateľstvo.

# Povodňový plán záchranných prác Obce SEMEROVO

---

## 7. ODVOLANIE MIMORIADNEJ SITUÁCIE

Obec SEMEROVO, 941 3 SEMEROVO č. 345

### Odvolanie mimoriadnej situácie

Obec SEMEROVO, na základe § 15 ods. 1, písmeno j, zákona NR SR č. 42/1994 Z.z.

o civilnej ochrane obyvateľstva v znení neskorších predpisov,

**odvoláva**

**mimoriadnu situáciu**

**na území obce,**

vyhlásenú....., o .....hod.,z dôvodu ohrozenia obyvateľov povodňou.

**Odvolanie mimoriadnej situácie platí od.....hod., dňa .....**

*odtlačok pečiatky obce*

Semerovo, dňa.....

Imrich Hrabovský

starosta obce

# Povodňový plán záchranných prác Obce SEMEROVO

---

## **Vyhláška MŽP SR č.159/2014 Z. z. ktorou sa ustanovujú podrobnosti o vyhodnocovaní výdavkov na povodňové zabezpečovacie práce, povodňové záchranné práce a povodňových škôd**

Výdavkami na povodňové zabezpečovacie práce a výdavkami na povodňové záchranné práce sú všetky oprávnené výdavky, ktoré boli vynaložené počas II. stupňa povodňovej aktivity, III. stupňa povodňovej aktivity a mimoriadnej situácie podľa § 12 zákona NR SR č.7/2010 Z. z. o ochrane pred povodňami na plnenie úloh :

- a) správcu vodohospodársky významných vodných tokov, správcu drobného vodného toku, nájomcu alebo vypožičiatel'a drobného vodného toku alebo jeho uceleného úseku, záchranej zložky integrovaného záchranného systému a Policajného zboru,
- b) regionálnej správy ciest na ochranu ciest, ich súčastí a príslušenstva,
- c) obce, okresného úradu a okresného úradu v sídle kraja,
- d) ozbrojených síl Slovenskej republiky,
- e) orgánu verejného zdravotníctva,
- f) právnickej osoby, fyzickej osoby – podnikateľ'a a fyzickej osoby na príkaz :
  - 1. obce, okresného úradu alebo okresného úradu v sídle kraja podľa § 41 ods. 2 písm. a) zákona,
  - 2. okresného riaditeľ'stva Hasičského a záchranného zboru podľa § 35 písm. d) zákona alebo krajského riaditeľ'stva Hasičského a záchranného zboru podľa § 31 písm. d) zákona.

Príkaz na vykonanie opatrenia na ochranu pred povodňami podľa odseku 1 písm. f) eviduje ten, kto príkaz vydal. Podkladom na vyhodnotenie výdavkov na povodňové zabezpečovacie práce a výdavkov na povodňové záchranné práce sú prvotné účtovné doklady. Vyhodnotenie

výdavkov na povodňové zabezpečovacie práce a výdavkov na povodňové záchranné práce sa spracúva podľa osobitných predpisov.

# Povodňový plán záchranných prác Obce SEMEROVO

---

*Prehľad výdavkov na povodňové záchranné práce fyzická osoba – podnikateľ a právnická osoba predkladá obci, na ktorej území vykonávala povodňové záchranné práce.*

*Výdavky na povodňové záchranné práce právnických osôb a fyzických osôb – podnikateľov, ktorí vykonávali povodňové záchranné práce podľa povodňového plánu záchranných prác alebo na príkaz obce, overuje obec.*

*Vyhodnotenie výdavkov na povodňové záchranné práce vypracúva obec a doplní vlastné výdavky na povodňové záchranné práce a výdavky na činnosť obecnej povodňovej komisie alebo krízového štábu obce a predkladá ich okresnému úradu ako výdavky na povodňové záchranné práce obce.*

*Výdavky na povodňové záchranné práce obcí overuje okresný úrad a predkladá ich okresnému úradu v sídle kraja.*

## Termíny odovzdávania vyhodnotených výdavkov

Vyhodnotenie výdavkov na povodňové zabezpečovacie práce a výdavky na povodňové záchranné práce predkladá príslušným orgánom podľa § 2 až 4 od času odvolania II. stupňa povodňovej aktivity :

- a) do 5 pracovných dní právnická osoba alebo fyzická osoba – podnikateľ, ktorý vykonával povodňové zabezpečovacie práce alebo povodňové záchranné práce na príkaz Hasičského a záchranného zboru podľa § 31 písm. d), § 35 písm. d) a § 41 ods. 2 písm. a) zákona,
- b) **do 10 pracovných dní obec** a nájomca alebo vypožičiavateľ drobného vodného toku alebo jeho uceleného úseku,
- c) do 20 pracovných dní okresný úrad a vyšší územný celok,
- d) do 25 pracovných dní okresný úrad v sídle kraja,
- e) do 30 pracovných dní správca vodohospodársky významných vodných tokov, Slovenský hydrometeorologický ústav, ministerstvo vnútra, Ministerstvo obrany Slovenskej republiky a ústredné orgány štátnej správy, ktoré sú zakladateľom alebo zriaďovateľom správcu drobného vodného toku.

## Vyhodnocovanie nároku na peňažnú náhradu

Žiadosti o peňažné náhrady za obmedzenie vlastníckeho práva alebo užívacieho práva, splnenú osobnú pomoc, škodu na majetku v priamej súvislosti s vykonávaním povodňových zabezpečovacích prác a povodňových záchranných prác a poskytnutý vecný prostriedok počas povodňovej situácie podľa § 44 zákona NR SR č.7/2010 Z. z. (ďalej len „peňažná náhrada“) **eviduje obec a okresný úrad.**

## Povodňový plán záchranných prác Obce SEMEROVO

---

Žiadosti o peňažné náhrady sa overujú povodňovou prehliadkou podľa § 13 ods. 1 písm. b) zákona, ktorá sa vykoná v spolupráci s verifikačnou komisiou.

Žiadosti o peňažné náhrady a žiadosti o peňažné náhrady, o ktorých sa rozhodlo právoplatnými rozhodnutiami, sú obsahom súhrnnej správy o priebehu povodní, ich následkoch a vykonaných opatreniach.

**Výšku povodňovej škody** vyhodnocuje vlastník, správca alebo užívateľ majetku, na ktorom vznikla povodňová škoda. Výška povodňovej škody na majetku sa odhaduje ako výdavok, ktorý sa vynaloží na uvedenie poškodeného majetku do stavu, v akom bol v čase bezprostredne pred povodňou podľa obvyklej ceny v príslušnom regióne pred výskytom povodne. Do výšky povodňovej škody sa nezahŕňajú výdavky na zveľadenie povodňou poškodeného majetku.

Povodňovú škodu na majetku vo svojom vlastníctve, správe alebo užívaní a jej výšku písomne oznámi právnická osoba, fyzická osoba – podnikateľ a fyzická osoba (ďalej len „poškodený“) podľa § 19 ods. 6 písm. a) zákona **do piatich pracovných dní od času odvolania II. stupňa povodňovej aktivity**.

Poškodený v oznámení o vzniku a odhadnutej výške povodňovej škody uvedie názov alebo meno, svoju adresu, právny vzťah k poškodenému majetku, odhadnutú výšku povodňovej škody a pri škode na :

- a) hnuiteľnej veci uvedie druh veci, rozsah jej poškodenia, a ak nejde o povodňovú škodu na bytovom zariadení alebo na súčasti vybavenia stavby, aj miesto, kde sa hnuiteľná vec nachádzala v čase poškodenia povodňou,
- b) stavbe uvedie druh stavby, pridelené súpisné číslo stavby, opis poškodenia, dátum vydania kolaudačného rozhodnutia, stavebného povolenia alebo ohlásenia stavebnému úradu,
- c) pozemku uvedie druh pozemku, spôsob poškodenia pozemku a výmeru poškodenej časti pozemku.

**Písomné oznámenia o vzniku a odhadnutej výške povodňovej škody eviduje obec a odovzdá do desiatich pracovných dní od času odvolania II. stupňa povodňovej aktivity okresnému úradu na overenie správnosti vyhodnotenie povodňových škôd. Správca vodnej stavby na vodnom toku, ktorý nie je správcom vodohospodársky významných vodných tokov alebo správcom drobného vodného toku, oznámi vznik a odhadnutú výšku povodňovej škody obci, v ktorej katastrálnom území povodňová škoda vznikla. Odhad povodňových škôd sa spresňuje povodňovou prehliadkou podľa § 13 ods. 1 písm. b) zákona, ktorá sa vykonáva v spolupráci s verifikačnou komisiou. Na overenie správnosti zaradenia stavby do zoznamu majetku, na ktorom vznikla povodňová škoda, verifikačná komisia používa prílohu záznamu z povodňovej prehliadky a písomné oznámenie o vzniku a výške povodňovej škody podľa odseku 4 § 7 tejto vyhlášky, ktoré poškodený predložil obci.**





# Povodňový plán záchranných prác Obce SEMEROVO

*Tabuľka 2*

Žiadosti o peňažné náhrady za obmedzenie vlastníckeho práva alebo užívacieho práva

v *(názov obce)* počas povodne od *(dátum a čas vyhlásenia III. stupňa povodňovej aktivity)* do *(dátum a čas odvolania II. stupňa povodňovej aktivity)*

Dátum predloženia žiadosti	Názov a adresa subjektu	Dôvod uplatnenia nároku	Výška uplatnenej náhrady	Priznaná výška náhrady	Dátum rozhodnutia
Peňažné náhrady spolu					

# Povodňový plán záchranných prác Obce SEMEROVO

**Tabuľka 3**

Žiadosti o peňažné náhrady za splnenú osobnú pomoc

v (názov obce) počas povodne od (dátum a čas vyhlásenia III. stupňa povodňovej aktivity) do (dátum a čas odvolania II. stupňa povodňovej aktivity)

Dátum predloženia žiadosti	Meno a adresa osoby	Druh osobnej pomoci	Výška uplatnenej náhrady	Priznaná výška náhrady	Dátum rozhodnutia
Peňažné náhrady spolu					

**Tabuľka 4**

Žiadosti o peňažné náhrady za škodu na majetku v priamej súvislosti s vykonávaním povodňových zabezpečovacích prác a povodňových záchranných prác

v (názov obce) počas povodne od (dátum a čas vyhlásenia III. stupňa povodňovej aktivity) do (dátum a čas odvolania II. stupňa povodňovej aktivity)

Dátum predloženia žiadosti	Názov a adresa subjektu	Dôvod uplatnenia nároku	Výška uplatnenej náhrady	Priznaná výška náhrady	Dátum rozhodnutia

## Povodňový plán záchranných prác Obce SEMEROVO

Peňažné náhrady spolu					

*Tabuľka 5*

Žiadosti o peňažné náhrady za poskytnutý vecný prostriedok

v (názov obce) počas povodne od (dátum a čas vyhlásenia III. stupňa povodňovej aktivity) do (dátum a čas odvolania II. stupňa povodňovej aktivity)

Dátum predloženia žiadosti	Názov a adresa subjektu	Dôvod uplatnenia nároku	Výška uplatnenej náhrady	Priznaná výška náhrady	Dátum rozhodnutia
Peňažné náhrady spolu					

# Povodňový plán záchranných prác Obce SEMEROVO

**Tabuľka 6**

Prehľad peňažných náhrad podľa tabuliek 2 až 5

v *(názov obce)* počas povodne od *(dátum a čas vyhlásenia III. stupňa povodňovej aktivity)* do *(dátum a čas odvolania II. stupňa povodňovej aktivity)*

Druh peňažnej náhrady	Výška peňažných náhrad spolu	
	Podané	Právoplatne priznané
– za obmedzenie vlastníckeho práva alebo užívacieho práva spolu (tabuľka 2)		
– za splnenú osobnú pomoc spolu (tabuľka 3)3		
– za škodu na majetku v priamej súvislosti s vykonávaním povodňových zabezpečovacích prác a povodňových záchranných prác spolu (tabuľka 4)		
– za poskytnutý vecný prostriedok spolu (tabuľka 5)		
Peňažné náhrady spolu		

**Tabuľka 7**

Evidencia písomných oznámení o vzniku a výške povodňovej škody

v *(názov obce)* počas povodne od *(dátum a čas vyhlásenia III. stupňa povodňovej aktivity)* do *(dátum a čas odvolania II. stupňa povodňovej aktivity)*

Poškodený		Odhadnutá výška povodňovej škody			Odhadnuté povodňové škody spolu
Meno alebo názov	Adresa	hnutel'ný majetok	stavby	pozemky	

## Povodňový plán záchranných prác Obce SEMEROVO

<b>Spolu</b>					

*Tabuľka 8*

Prehľad oznámených povodňových škôd na majetku

*v (názov obce) počas povodne od (dátum a čas vyhlásenia III. stupňa povodňovej aktivity) do (dátum a čas odvolania II. stupňa povodňovej aktivity)*

Vlastník majetku	Odhadnuté výšky povodňových škôd			Odhadnuté povodňové škody spolu
	hnutel'ný majetok	stavby	pozemky	
Fyzické osoby spolu				
Právnické osoby a fyzické osoby – podnikatelia spolu				
Obec				
<b>Povodňové škody spolu</b>				

# Povodňový plán záchranných prác Obce SEMEROVO

**Tabuľka 9**

Prehľad pracovných síl na území (*názov obce*)

počas povodne od (*dátum a čas vyhlásenia II. alebo III. stupňa povodňovej aktivity*) do (*dátum a čas odvolania II. stupňa povodňovej aktivity*)

Pracovné sily	Počet osôb
Fyzické osoby	
Členovia obecnej povodňovej komisie	
Príslušníci obecného hasičského útvaru/obecného hasičského zboru	
Zamestnanci obce a organizácií v zakladateľskej alebo zriaďovateľskej pôsobnosti obce	
Zamestnanci iných subjektov vykonávajúcich povodňové záchranné práce	
Iné pracovné sily	
<b>Pracovné sily spolu</b>	

**Tabuľka 10**

Stroje a zariadenia použité pri vykonávaní opatrení na ochranu pred povodňou v (*názov obce*)

počas povodne od (*dátum a čas vyhlásenia II. alebo III. stupňa povodňovej aktivity*) do (*dátum a čas odvolania II. stupňa povodňovej aktivity*)

Druhy strojov a zariadení	Počet

**Tabuľka 11**

Materiál použitý pri vykonávaní opatrení na ochranu pred povodňou v (*názov obce*)

počas povodne od (*dátum a čas vyhlásenia II. alebo III. stupňa povodňovej aktivity*) do (*dátum a čas odvolania II. stupňa povodňovej aktivity*)

Druh materiálu	Merná jednotka	Množstvo

# Povodňový plán záchranných prác Obce SEMEROVO

---


**Tabuľka 12**

Plocha zaplaveného územia v obci (*názov obce*)

počas povodne od (*dátum a čas vyhlásenia II. alebo III. stupňa povodňovej aktivity*) do (*dátum a čas odvolania II. stupňa povodňovej aktivity*)

Intravilán	Poľnohospodárska pôda	Lesná pôda	Spolu
[ha]			



# Povodňový plán záchranných prác Obce SEMEROVO

*Tabuľka 13*

Následky spôsobené povodňou na území obce (*názov obce*)

počas povodne od (*dátum a čas vyhlásenia II. alebo III. stupňa povodňovej aktivity*) do (*dátum a čas odvolania II. stupňa povodňovej aktivity*)

Následky spôsobené povodňou		Merná jednotka	Množstvo
Postihnutí obyvatelia	celkom	počet	
z toho	osoby bez prístrešia	celkom	počet
		z toho deti	počet
	evakuované osoby		počet
	zachránené osoby		počet
	zranené osoby		počet
	usmrtené osoby		počet
	nezvestné osoby		počet
Zaplavené bytové budovy	celkom	počet	
z toho	bytové domy	počet	
	rodinné domy	počet	
	ostatné budovy na bývanie		počet
Zaplavené nebytové budovy	celkom	počet	

## Povodňový plán záchranných prác Obce SEMEROVO

z toho	priemyselné budovy a sklady, nádrže a silá	počet	
	poľnohospodárske budovy a sklady, stajne a maštale	počet	
	kultúrne pamiatky, ktoré nie sú bytovými budovami	počet	
	nemocnice, zdravotnícke a sociálne zariadenia	počet	
	ostatné nebytové budovy	počet	
Poškodené inžinierske stavby	železničné, lanové a iné dráhy	počet	
	diaľnice a rýchlostné komunikácie	[m]	
	cesty I. triedy	[m]	
	cesty II. triedy a III. triedy	[m]	
	miestne a účelové komunikácie	[m]	
	lesné dopravné komunikácie	[m]	
	chodníky	[m]	
	mosty	počet	
	diaľkové ropovody a plynovody	[m]	
	miestne rozvody plynu	[m]	
	diaľkové a miestne rozvody vody	[m]	
	diaľkové a miestne rozvody pary	[m]	

## Povodňový plán záchranných prác Obce SEMEROVO

vodné zdroje	počet	
úpravne vody	počet	
kanalizácie	[m]	
čistiarne odpadových vôd	počet	
diaľkové a miestne rozvody elektriny	[m]	
lesné sklady	počet	
ostatné inžinierske stavby	počet	
Evakuované hospodárske zvieratá	počet	
Evakuovaná hydina a drobné zvieratá	počet	
Uhynuté hospodárske zvieratá	počet	
Uhynutá hydina a drobné zvieratá	počet	
Hmotnosť evakuovaného materiálu	[t]	
Zaplavené dopravné prostriedky	počet	
Odplavené drevo	[m <sup>3</sup> ]	